



# СЛУЖБЕНИ ЛИСТ

О П Ш Т И Н Е Б А Ч К А П А Л А Н К А

Година XLIII  
Број 4/2009

БАЧКА ПАЛАНКА  
20. март 2009. године

37

## ОПШТИНА БАЧКА ПАЛАНКА



### ГОДИШЊИ ПРОГРАМ

#### ЗАШТИТЕ, УРЕЂЕЊА И КОРИШЋЕЊА ПОЉОПРИВРЕДНОГ ЗЕМЉИШТА ОПШТИНЕ БАЧКА ПАЛАНКА

јануар 2009 - децембар 2009.

Бачка Паланка, март 2009.

САДРЖАЈ

ОПШТИ ДЕО ПРОГРАМА .....	43
Увод .....	44
1. Анализа стања уређености .....	45
1.1. Катастарска уређеност .....	45
1.2. Хемијско стање земљишта .....	47
1.3. Одводњавање и наводњавање .....	47
1.3.1. Одводњавање .....	47
1.3.2. Наводњавање .....	48
2. Табела 1. преглед површина пољопривредног земљишта по катастарским општинама .....	49
3. Табела 2. површина пољопривредног земљишта по облицима својине .....	50
4. Табела 3. преглед површина по културама и класама .....	54
5. Табеле 4. и 5. и 6. одводњавање, наводњавање, побољшање квалитета пољопривредног земљишта и мелиорација ливада и пашњака.....	58
6. Табела 7. корисници пољопривредног земљишта у државној својини .....	59
ПРОГРАМ УТВРЂИВАЊА РАДОВА НА ЗАШТИТИ И УРЕЂЕЊУ .....	62
1. Табела 8. план прихода сопственог учешћа у 2009. години .....	63
2. Табела 9. програм утврђивања радова на заштити и уређењу за период јануар 2009.-децембар 2009. ....	64
3. Табела 9а. извештај о утрошеним средствима .....	65
4. Табела 10. извештај о уговорима.....	66
5. Табела 11. извештај о вансудским поравнањима.....	68
ПЛАН КОРИШЋЕЊА ДРЖАВНОГ ПОЉОПРИВРЕДНОГ ЗЕМЉИШТА .....	70
1. Пољопривредно земљиште у државној својини груписано по катастарским парцелама .....	71
1.1. Бачка Паланка .....	71
1.2. Бачка Паланка - град .....	79
1.3. Деспотово .....	81
1.4. Гајдобра .....	87
1.5. Младеново .....	91
1.6. Нештин .....	93
1.7. Нова Гајдобра .....	106
1.8. Нова Паланка .....	110
1.9. Обровац .....	115
1.10. Параге .....	117
1.11. Пивнице .....	119
1.12. Силбаш .....	122
1.13. Товаришево .....	126
1.14. Визић .....	128
1.15. Челарево .....	133
2. Табела 12. збирна табела .....	138
3. Табела 13. величина надметања .....	139

# ОПШТИ ДЕО ПРОГРАМА

На основу члана 14. став 4. Закона о пољопривредном земљишту („Службени гласник РС“ бр. 62/2006), чланова 38. став 1. тачка 23. и 109. став 1. Статута Општине

Бачка Паланка (Службени лист Општине Бачка Паланка“ бр. 17/2008) уз сагласност Министарства пољопривреде шумарства и водопривреде бр. 320-11-899/2009-06 од 03.03.2009. године Скупштина општине Бачка Паланка на својој тринаестој седници одржаној дана 12.03.2009. године, доноси

## **ГОДИШЊИ ПРОГРАМ заштите, уређења и коришћења пољопривредног земљишта Општине Бачка Паланка**

Овим програмом се утврђује врста и обим радова на заштити и уређењу пољопривредног земљишта Општине Бачка Паланка за период јануар 2009. – децембар 2009. године.

### **УВОД**

Општина Бачка Паланка налази се у јужном делу Бачке са леве стране реке Дунав, само југоисточни мањи делови општинске територије налазе у Срему, уз десну дунавску обалу.

Општина Бачка Паланка заузима површину од 579 км<sup>2</sup>, што је сврстава у групу већих општина у Аутономној Покрајини Војводини и у Републици Србији. На подручју Општине Бачка Паланка живи 60.966 становника, од чега у граду Бачкој Паланци живи 29.431. Град Бачка Паланка је административни, привредни, културни, образовни и здравствени центар општине. Бачка Паланка на територији своје општине има периферни положај, она је у односу на насеља своје општине најјужније и Дунаву најближе насеље.

Општина Бачка Паланка обухвата 14 насеља: град Бачку Паланку и 13 села: Визић и Нештин су на сремској страни ( преко реке Дунав) а на бачкој страни општине су : Челарево, Карађорђево, Младеново, Обровац, Товаришево, Нова Гајдобра, Гајдобра, Силбаш, Параге, Деспотово и Пивнице.

Општинска територија је неправилног облика, издужена у правцу север – југ. Њена дужина на линији Пивнице-Визић износи 40 км, а највећа ширина на линији Младеново – Челарево је 28 км, док просечна ширина износи 14,5 км. Границе Општине Бачка Паланка углавном су административне, оивичене ленијама између сеоских атара према суседним општинама. Једино Дунав, према југу, чини природну границу и то не у потпуности јер се, како је већ поменуто југоисточни мањи делови општинске територије налазе у Срему, са друге стране реке Дунав. Општина Бачка Паланка се граничи са осам општина од којих су четири у Бачкој и исто толико у Срему. Западно од Општине Бачка Паланка је Општина Бач, северозападно Оџаци, северно и североисточно је подручје Општине Врбас, источно је Општина Бачки Петровац. Сремски део општине Бачка Паланка омеђен је са запада Општином Вуковар, са југозапада Општином Шид, са југа Општином Сремска Митровица, а са истока је Општина Беочин.

Општина Бачка Паланка мрежом путева повезана је са Новим Садам, Сомбором, Суботицом, Шидом и Хрватском (односно Илоком и Вуковаром), исто тако мрежом магистралних, регионалних и локалних путева од 300 км повезана су сва насеља у општини. Поред путне мреже река Дунав која пресеца територију Општине Бачка Паланка спаја Општину са Европом и Црним морем, због чега се Општина Бачка Паланка сврстава у ред општина које имају повољан географски положај.

Општина Бачка Паланка се убраја међу десет најразвијенијих општина у Војводини, располаже са готово 46.000 хектара обрадивог пољопривредног земљишта због чега пољопривреда представља значајан потенцијал општине.

#### **1. АНАЛИЗА СТАЊА УРЕЂЕНОСТИ**

## 1.1. КАТАСТАРСКА УРЕЂЕНОСТ

Општину Бачка Паланка чини 15 катастарских општина и то:

1. КО БАЧКА ПАЛАНКА
2. КО БАЧКА ПАЛАНКА – ГРАД
3. КО ДЕСПОТОВО
4. КО ГАЈДОБРА
5. КО МЛАДЕНОВО
6. КО НЕШТИН
7. КО НОВА ГАЈДОБРА
8. КО НОВА ПАЛАНКА
9. КО ОБРОВАЦ
10. КО ПАРАГЕ
11. КО СИЛБАШ
12. КО ТОВАРИШЕВО
13. КО ВИЗИЋ
14. КО ЧЕЛАРЕВО
15. КО ПИВНИЦЕ

**КО БАЧКА ПАЛАНКА** је у статусу катастра непокретности. Укупна површина КО Бачка Паланка износи 9007 ха 93 ара, чине је 5016 катастарских парцела чија је просечна величина 1ха 79 ара 58 м<sup>2</sup>.

**КО БАЧКА ПАЛАНКА – ГРАД** је у статусу катастра земљишта. Укупна површина КО Бачка Паланка – град износи 1778 ха 92 ара, чине је 11709 катастарских парцела чија је просечна величина 15 ари 19 м<sup>2</sup>.

**КО ДЕСПОТОВО** је у статусу катастра земљишта. Укупна површина КО Деспотово износи 4046 ха 95 ара, чине је 6639 катастарских парцела чија је просечна величина 60 ара 96 м<sup>2</sup>.

**КО ГАЈДОБРА** је у статусу катастра непокретности. Укупна површина КО Гајдобра износи 3585 ха 90 ара, чине је 4190 катастарских парцела чија је просечна величина 85 ара 58 м<sup>2</sup>.

**КО МЛАДЕНОВО** је у статусу катастра земљишта. Укупна површина КО Младеново износи 7315 ха 01 ар, чине је 5766 катастарских парцела, чија је просечна величина 1 ха 26 ара 86 м<sup>2</sup>.

**КО НЕШТИН** је у статусу катастра земљишта. Укупна површина КО Нештин износи 3185 ха 69 ара, чине је 6050 катастарских парцела чија је просечна величина 52 ара 66 м<sup>2</sup>.

**КО НОВА ГАЈДОБРА** је у статусу катастра земљишта. Приведен је крају поступак комасације у КО Нова Гајдобра. Укупна површина КО Нова Гајдобра износи 1778 ха 74 ара, чине је 3240 катастарских парцела чија је просечна величина 54 ара 89 м<sup>2</sup>.

**КО НОВА ПАЛАНКА** је у статусу катастра непокретности. Укупна површина КО Нова Паланка износи 2252 ха 77 ара, чине је 875 катастарских парцела чија је просечна величина 2 ха 57 ара 56 м<sup>2</sup>.

**КО ОБРОВАЦ** је у статусу катастра земљишта. Укупна површина КО Обровац износи 3042 ха 85 ара, чине је 3830 катастарских парцела чија је просечна величина 79 ара 45 м<sup>2</sup>.

**КО ПАРАГЕ** је у статусу катастра непокретности. Укупна површина КО Параге износи 2025ха 28ара, чине је 2309 катастарских парцела чија је просечна величина 87ара 71м<sup>2</sup>.

**КО ПИВНИЦЕ** је у статусу катастра непокретности. Укупна површина КО Пивнице износи 5740 ха 82 ара, чине је 7290 катастарских парцела чија је просечна величина 78 ара 75 м<sup>2</sup>.

**КО СИЛБАШ** је у статусу катастра земљишта. Укупна површина КО Силбаш износи 4208 ха 27 ара, чине је 4875 катастарских парцела чија је просечна величина 86 ара 32 м<sup>2</sup>.

**КО ТОВАРИШЕВО** је у статусу катастра непокретности. Укупна површина КО Товаришево износи 5383 ха 93 ара, чине је 6129 катастарских парцела чија је просечна величина 87 ара 84 м<sup>2</sup>.

**КО ВИЗИЋ** је у статусу катастра земљишта. Укупна површина КО Визић износи 1174 ха 41 ар, чине је 2324 катастарских парцела чија просечна величина 50 ара 53 м<sup>2</sup>.

**КО ЧЕЛАРЕВО** је у статусу катастра непокретности. Укупна површина КО Челарево износи 3337 ха 54 ара, чине је 3824 катастарских парцела чија је просечна површина 87 ара 28 м<sup>2</sup>.

Због значаја пољопривредног земљишта које окружује град Бачку Паланку крајем XIX века извршен је стари аустроугарски премер за већину катастарских општина. Овај графички премер не садржи све потребне делове катастарског операта и елабората, а не налази се ни у данас важећем државном координатном систему, па је одржавање ове евиденције отежано. У послератном периоду због интензивног развоја општине Бачка Паланка у периоду од 1946. године дугорочним програмом радова обухваћени су и реализовани: премер града Бачка Паланка и катастарских општина: Младеново, Гајдобра, Товаришево, Нова Паланка, Силбаш, Обровац, Челарево, Пивнице и Параге. Савремена обрада пољопривредног земљишта у другој половини XX века, изградња мелиорационих система за наводњавање и одводњавање, нова локална путна мрежа, допринели су да се створе услови за економично искоришћавање пољопривредног земљишта, пре свега да се групишу поседи како индивидуалних произвођача, тако и велики поседи друштвених предузећа.

На подручју Општине Бачка Паланка комасирано је укупно 43625 хектара пољопривредног земљишта у катастарским општинама: Младеново, Гајдобра, Товаришево, Бачка Паланка, Силбаш, Обровац, Челарево, Пивнице и Параге. Приведен је крају поступак комасације у КО Нова Гајдобра. За катастарску општину Деспотово израђен је пројекат комасације, а за катастарске општине Визић и Нештин потребно је израдити пројекте комасације односно извршити комасацију пољопривредног земљишта како би се створили услови за његово боље и рационалније коришћење.

Приликом реализације премера поред устројавања базе података катастарског операта извршено је устројавање или обнова земљишно књижних података. На овај начин у Општини Бачка Паланка као и на подручју Војводине, евиденције се воде одвојено.

У Општини Бачка Паланка до 2007. године извршена је израда катастра непокретности у катастарским општинама: Параге, Товаришево, Бачка Паланка, Нова Паланка, Гајдобра, Челарево и Пивнице, за које се из службене евиденције издају листови непокретности као доказ о власништву, коришћењу земљишта и др. За катастарске општине: Бачка Паланка –град, Младеново, Силбаш, Обровац, Деспотово, Нова Гајдобра, Нештин и Визић из службене евиденције издају се поседовни листови као докази о корисништву, а Општински суд, Земљишно књижно одељење издаје изводе из земљишне књиге као доказ о власништву.

Према подацима о површинама, броју парцела и просечној величини парцела за сваку од катастарских општина на територији Општине Бачка Паланка може се закључити следеће:

- Просечна величина поседа је око 3 хектара.
- Просечна величина парцеле је 78ара 13м<sup>2</sup>.
- Комасирана површина је 43625 ха 02 ара 06 м<sup>2</sup>, с тим да је комасација у поступку на још 1569 ха 85 ара 78 м<sup>2</sup> земљишта у КО Нова Гајдобра, што би значило укупно 45194 ха 87 ара 84 м<sup>2</sup> комасиране површине.

- Комасација на територији Општине Бачка Паланка није извршена на површини од 9684 ха 74 ара 74 м<sup>2</sup> и то у следећим КО: Деспотово, Визић, Нештин и Нова Гајдобра, односно 8572 ха 84 ар 58 м<sup>2</sup> с обзиром да је комасација у КО Нова Гајдобра приведена крају на површини од 1569 ха 85 ар 78 м<sup>2</sup>.

## 1.2. ХЕМИЈСКО СТАЊЕ ЗЕМЉИШТА

У Општини Бачка Паланка на највећем делу њених обрадивих површина присутни су следећи типови земљишта:

- чернозем карбонатни на лесној тераси и
- чернозем безкарбонатни на лесној тераси

Чернозем карбонатни на лесној тераси је средње дубок има хумусно акумулативни хоризонт дебљине око 50 цм. Карактеристика овог земљишта је иловаста састав, зрнаста структура, карбонатно је целом дубином, са тенденцијом испирања креча из акумулативног хоризонта и нагомилавања у прелазном АС хоризонту.

Садржај хумуса у слоју до 20 цм дубине је око 4%. Водно физичке особине овог земљишта су повољне и у складу са механичким саставом, с тим што се у подлози примећују трагови утицаја колебања нивоа подземних вода.

С обзиром на добро изражену структуру и текстурни састав ово земљиште добро се дренира, растресито је и вема погодно за механичку обраду, односно универзално за све ратарске културе чија је производња доминантна у структури биљне производње на подручју Општине Бачка Паланка.

Чернозем безкарбонатни на лесној тераси у морфолошком погледу је сличан чернозему карбонатном на лесној тераси, с тим што је хумусно – акумулативни А хоризонт дебљине око 45 цм. Испод хумусног хоризонта налази се прелазни АС хоризонт и лес као подлога. Због мање моћности хумусног хоризонта приноси ратарских и повртарских култура су нешто слабији.

У оквиру горе наведена два основна типа земљишта присутна у Општини Бачка Паланка, велики је број подтипова, варијетета, форми и подформи који су процентуално мање присутни. Услед лоше дренаже земљишта настале као последица лошег стања постојеће каналске мреже на територији Општине Бачка Паланка дошло је до појаве забареног чернозема који се образује у депресијама у којима се вода нешто дуже задржала и изазвала промену структуре у испирање креча. Боја му је црна, структура грудвичаста углавном је и то земљиште плодно.

Садржај хранљивих материја (N, P, K) је у границама оптималног. С обзиром да Аутономна Покрајина Војводина финансира већ пар година у назад проверу плодности обрадивог пољопривредног земљишта, а коју врши Научни институт за ратарство и повртарство из Новог Сада и пољопривредне стручне службе са територије АП Војводине овлашћене од стране Министарства пољопривреде, шумарства и водопривреде, значајан број пољопривредника са територије општине Бачка Паланка врши контролу плодности обрадивог пољопривредног земљишта и ђубрење обавља поштујући препоруке стручњака како у погледу врсте, односно потребне формулације минералног ђубрива, тако и у погледу потребне количине минералног ђубрива. Коришћење пестицида обавља се рационално, по препоруци стручњака за заштиту биља.

Висока цена минералних ђубрива и пестицида су разлог више због чега се приступа њиховом рационалном коришћењу.

На основу стања усева и висине остварених приноса пољопривредних култура са сигурношћу се може тврдити да претераног коришћења минералних ђубрива и пестицида чији остаци би се задржавали у земљишту и угрожавали биљну производњу, на подручју општине Бачка Паланка нема.

## 1.3. ОДВОДЊАВАЊЕ И НАВОДЊАВАЊЕ

### 1.3.1. ОДВОДЊАВАЊЕ

Климатски услови у Општини Бачка Паланка као и уопште у целој Војводини су промењиви, нестабилни и непредвидиви, то се односи пре свега на падавине, како по количини, тако и по распореду. Због екстремно сушних и екстремно влажних година у

последњем периоду неопходно је обезбедити не само наводњавање него и одводњавање, како би се уредио водно ваздушни режим земљишта за постизање високих и стабилних приноса у биљној производњи.

Одводњавање је мелиоративна мера изградње, коришћења и одржавања уређаја којима се врши одвођење сувишних површинских вода са пољопривредног земљишта

На подручју Општине Бачка Паланка налази се 10 подсистема за одводњавање (сливних површина) који у потпуности покривају територију општине. Систем одводњавања је гравитациони и путем црпних станица. Гравитационо одводњавање се одвија природним путем у реципијенте; канале ОКМ и Дунав. На 4 гравитациона слива (Младеново, Бачка Паланка (рит), Нова Паланка –Сајловац, Тамана – Павловац) постављене су црпне станице помоћу којих се при великим водама обавља пумпање сувишне воде и њено испуштање у Дунав.

Примарна, секундарна и терцијална каналска мрежа за одводњавање на подручју Општине Бачка Паланка је у лошем стању. Канали су углавном закоровљени. Ситуацију још више погоршава то што су многи канали за одводњавање у потпуности или делимично затрпани. Неопходно је да водопривреда обави следеће послове:

- изврши преглед функционисања каналског система на територији Општине Бачка Паланка и оцени који радови би омогућили њихов пуни допринос одводњавању,
- изврши преглед свих постројења везаних за рад система за одводњавање (црпне станице, уређаји и друго),
- изврши измуљивање, одстрањивање вегетације и отпада из канала за наводњавање,
- одреди приоритете који ће уз најмање инвестиције дати највеће резултате (поправка постојећих канала који су делимично затрпани и друго).

Наведени радови омогућили би правилно функционисање одводне каналске мреже тако да изградња нових канала није потребна.

### **1.3.2. НАВОДЊАВАЊЕ**

Наводњавање представља мелиоративну меру изградње, коришћења и одржавања објеката и уређаја којима се благовремено и континуирано вода доводи до пољопривредног земљишта.

Наводњавање има посебан значај у постизању високих и стабилних приноса. Без повећања површина у систему за наводњавање не може се даље значајније повећати производња ратарских и повртарских култура. Површине које се налазе у систему за наводњавање на подручју општине Бачка Паланка за сада су незнатне.

Према подацима којима располажемо, на подручју Општине Бачка Паланка наводњавање се обавља на површини од 4626 ха, што чини 10% од укупно обрадивих површина општине.

Развој наводњавања у општини Бачка Паланка у наредном периоду треба усмерити првенствено на боље коришћење ХС “ДТД” и изградњу нових система за наводњавање на значајно већим површинама од досадашњих. Могућност за то постоји с обзиром да ресорно Министарство и Покрајински фонд за развој пољопривреде путем кредита и подстицајних мера пружају финансијску подршку пољопривредницима за изградњу система и опреме за наводњавање.



Табела 1. Преглед површине пољопривредног земљишта по катастерским општинама Општина Бачка Паланка

Редни број	Катастарска општина	Пољопривредно земљиште у ha												
		Обрадиво пољопривредно земљиште у ha						пашњаци	рибњаци, трстици и мочваре	остало земљиште	Укупно			
		њиве	вртви	воћњаци	виноград	ливаде	Укупно							
1	2	3	4	5	6(1+2+3+4+5)	7	8	9	10(6+7+8+9)					
1	Бачка Паланка	7.249,90	0,00	7,15	0,57	0,00	7.257,62	68,80	24,40	1.657,11	9.007,93			
2	Бачка Паланка-град	615,60	0,00	7,17	0,95	2,94	626,66	85,18	74,51	1.092,58	1.778,93			
3	Деспотово	3.215,18	0,00	2,80	2,21	207,34	3.427,53	110,56	4,63	504,23	4.046,95			
4	Гајдобра	3.260,55	0,00	0,77	0,36	0,00	3.261,68	34,00	0,00	300,22	3.566,90			
5	Младеново	4.996,54	0,00	0,29	1,78	66,62	5.065,23	67,32	4,42	2.178,04	7.315,01			
6	Нештин	1.419,44	0,00	59,92	79,06	101,36	1.658,78	261,35	6,73	1.258,92	3.165,68			
7	Нова Гајдобра	1.485,89	0,00	0,22	0,75	0,00	1.486,86	13,28	5,50	263,11	1.778,73			
8	Нова Паланка	1.575,87	0,00	1,77	0,00	0,00	1.577,74	76,25	2,28	584,48	2.262,76			
9	Обровац	2.703,71	0,00	4,63	4,04	0,00	2.712,38	13,27	1,20	315,98	3.042,84			
10	Параге	1.851,31	0,00	0,78	0,00	0,00	1.852,09	9,41	0,00	163,78	2.025,28			
11	Пивнице	5.208,22	0,00	2,83	13,45	0,00	5.224,50	15,57	2,46	498,29	5.740,82			
12	Силбаш	3.813,80	0,00	4,41	2,49	0,84	3.821,54	17,33	3,74	365,78	4.208,39			
13	Товаришево	4.846,57	0,00	8,08	4,25	0,18	4.859,08	66,64	0,00	458,21	5.383,93			
14	Вкшић	539,02	0,00	12,79	12,35	48,92	613,08	108,24	0,23	452,85	1.174,40			
15	Челарево	2.615,75	0,00	1,51	0,76	0,00	2.618,02	34,42	64,75	620,35	3.337,54			
	<b>Укупно</b>	<b>46.297,46</b>	<b>0,00</b>	<b>114,12</b>	<b>123,62</b>	<b>428,28</b>	<b>48.962,79</b>	<b>983,60</b>	<b>194,86</b>	<b>10.723,86</b>	<b>67.656,09</b>			

\* Подаци из табеле 1. су преузети од СЈН Бачка Паланка

Табела 2. Преглед површина пољопривредног земљишта по облицима својине Општина: Бачка Паланка

Редни број	Катастарска општина	Облик својине	Пољопривредно земљиште у ha											Укупно
			Обрадно пољопривредно земљиште у ha					пашњаци	зибњаци, трстици и мочваре	остало земљиште				
			њиве	вртови	вољњаци	виноград	ливаде				Укупно			
1	2	3	4	5	6(1+2+3+4+5)	7	8	9	10(6+7+8+9)					
1	Бачка Паланка	Приватна својина	3428,71	0,00	6,55	0,43	0,00	3436,69	5,30	0,17	3575	3476,91		
		Државна својина РС	509,22	0,00	0,04	0,14	0,00	909,40	26,44	12,90	1592,54	2541,28		
		Друштвена својина	2884,20	0,00	0,55	0,00	0,00	2884,75	37,07	11,35	2850	2961,67		
		Задружна својина	0,00	0,00	0,00	0,00	0,00	0,00	0,00	0,00	0,00	0,00		
		Мешовита својина	0,40	0,00	0,00	0,00	0,00	0,40	0,00	0,00	0,12	0,52		
		Својина СЦГ	0,00	0,00	0,00	0,00	0,00	0,00	0,00	0,00	0,01	0,01		
		Остали облици	27,44	0,00	0,00	0,00	0,00	27,44	0,00	0,00	0,10	27,54		
		<b>Укупно</b>	<b>7249,97</b>	<b>0,00</b>	<b>7,14</b>	<b>0,57</b>	<b>0,00</b>	<b>7257,58</b>	<b>68,81</b>	<b>24,42</b>	<b>1657,02</b>	<b>9007,93</b>		
2	Бачка Паланка-град	Приватна својина	68,92	0,00	0,42	0,00	0,00	69,34	1,00	1,75	0,57	72,66		
		Државна својина РС	446,70	0,00	6,74	0,95	0,68	455,07	84,18	72,76	1094,25	1706,26		
		Друштвена својина	0,00	0,00	0,00	0,00	0,00	0,00	0,00	0,00	0,00	0,00		
		Задружна својина	0,00	0,00	0,00	0,00	0,00	0,00	0,00	0,00	0,00	0,00		
		Мешовита својина	0,00	0,00	0,00	0,00	0,00	0,00	0,00	0,00	0,00	0,00		
		Својина СЦГ	0,00	0,00	0,00	0,00	0,00	0,00	0,00	0,00	0,00	0,00		
		Остали облици	0,00	0,00	0,00	0,00	0,00	0,00	0,00	0,00	0,00	0,00		
		<b>Укупно</b>	<b>515,62</b>	<b>0,00</b>	<b>7,16</b>	<b>0,95</b>	<b>0,68</b>	<b>524,41</b>	<b>85,18</b>	<b>74,51</b>	<b>1094,82</b>	<b>1778,92</b>		
3	Деспотово	Приватна својина	2724,34	0,00	2,80	2,15	94,46	2823,75	5,01	0,00	47,15	2875,91		
		Државна својина РС	17,32	0,00	0,00	0,05	33,96	51,33	0,00	4,62	291,25	347,20		
		Друштвена својина	473,63	0,00	0,00	0,00	78,95	552,58	105,54	0,00	166,72	823,84		
		Задружна својина	0,00	0,00	0,00	0,00	0,00	0,00	0,00	0,00	0,00	0,00		
		Мешовита својина	0,00	0,00	0,00	0,00	0,00	0,00	0,00	0,00	0,00	0,00		
		Својина СЦГ	0,00	0,00	0,00	0,00	0,00	0,00	0,00	0,00	0,00	0,00		
		Остали облици	0,00	0,00	0,00	0,00	0,00	0,00	0,00	0,00	0,00	0,00		
		<b>Укупно</b>	<b>3215,29</b>	<b>0,00</b>	<b>2,80</b>	<b>2,20</b>	<b>207,37</b>	<b>3427,56</b>	<b>110,55</b>	<b>4,62</b>	<b>504,12</b>	<b>4046,95</b>		
4	Гајдо Бра	Приватна својина	1849,63	0,00	0,77	0,36	0,00	1850,96	1,51	0,00	54,26	1906,73		
		Државна својина РС	1001,07	0,00	0,00	0,00	0,00	1001,07	31,74	0,00	226,54	1259,35		
		Друштвена својина	369,93	0,00	0,00	0,00	0,00	369,93	0,57	0,00	15,01	405,51		
		Задружна својина	0,00	0,00	0,00	0,00	0,00	0,00	0,00	0,00	0,00	0,00		
		Мешовита својина	0,00	0,00	0,00	0,00	0,00	0,00	0,00	0,00	0,00	0,00		
		Својина СЦГ	0,00	0,00	0,00	0,00	0,00	0,00	0,00	0,00	0,00	0,00		
		Остали облици	9,95	0,00	0,00	0,00	0,00	9,95	0,18	0,00	4,18	14,31		
		<b>Укупно</b>	<b>3250,78</b>	<b>0,00</b>	<b>0,77</b>	<b>0,36</b>	<b>0,00</b>	<b>3251,91</b>	<b>34,00</b>	<b>0,00</b>	<b>299,99</b>	<b>3585,90</b>		

Табела 2. Преглед површина пољопривредног земљишта по облицима својине Општина: Бачка Паланка

Редни број	Катастарска општина	Облик својине	Пољопривредно земљиште у ha										Укупно
			Обрадено пољопривредно земљиште у ha					пашњаци	зибњаци, трстици и мочваре	остало земљиште	Укупно		
			њиве	вртови	воћњаци	виноград	ливаде					Укупно	
1	2	3	4	5	6(1+2+3+4+5)	7	8	9	10(6+7+8+9)				
5	Младеново	Приватна својина	1886,81	0,00	0,30	1,75	57,61	1946,47	0,15	3,31	61,90	2011,83	
		Државна својина РС	66,43	0,00	0,00	0,03	0,00	66,46	3,05	0,00	691,90	761,41	
		Друштвена својина	3043,34	0,00	0,00	0,00	9,01	3052,35	64,07	1,11	1424,24	4541,77	
		Задружна својина	0,00	0,00	0,00	0,00	0,00	0,00	0,00	0,00	0,00	0,00	
		Мешовита својина	0,00	0,00	0,00	0,00	0,00	0,00	0,00	0,00	0,00	0,00	
		Својина СЦГ	0,00	0,00	0,00	0,00	0,00	0,00	0,00	0,00	0,00	0,00	
		Остали облици	0,00	0,00	0,00	0,00	0,00	0,00	0,00	0,00	0,00	0,00	
		<b>Укупно</b>	<b>4996,58</b>	<b>0,00</b>	<b>0,30</b>	<b>1,78</b>	<b>66,62</b>	<b>5065,28</b>	<b>67,27</b>	<b>4,42</b>	<b>2178,04</b>	<b>7315,01</b>	
6	Нештин	Приватна својина	1081,62	0,00	63,06	44,16	46,42	1255,26	21,45	0,60	52,08	1299,39	
		Државна својина РС	51,64	0,00	3,50	0,11	35,74	90,99	213,92	5,27	1156,97	1467,15	
		Друштвена својина	301,94	0,00	2,51	34,79	19,75	358,99	25,99	0,86	33,30	419,14	
		Задружна својина	0,00	0,00	0,00	0,00	0,00	0,00	0,00	0,00	0,00	0,00	
		Мешовита својина	0,00	0,00	0,00	0,00	0,00	0,00	0,00	0,00	0,00	0,00	
		Својина СЦГ	0,00	0,00	0,00	0,00	0,00	0,00	0,00	0,00	0,00	0,00	
		Остали облици	0,00	0,00	0,00	0,00	0,00	0,00	0,00	0,00	0,00	0,00	
		<b>Укупно</b>	<b>1435,20</b>	<b>0,00</b>	<b>69,07</b>	<b>79,06</b>	<b>101,91</b>	<b>1675,24</b>	<b>261,36</b>	<b>6,73</b>	<b>1242,35</b>	<b>3185,63</b>	
7	Нова Гајдобра	Приватна својина	772,65	0,00	0,22	0,75	0,00	773,62	0,00	0,00	25,33	798,95	
		Државна својина РС	693,40	0,00	0,00	0,00	0,00	693,40	13,26	5,50	237,83	949,99	
		Друштвена својина	28,15	0,00	0,00	0,00	0,00	28,15	0,00	0,00	1,64	29,79	
		Задружна својина	0,00	0,00	0,00	0,00	0,00	0,00	0,00	0,00	0,00	0,00	
		Мешовита својина	0,00	0,00	0,00	0,00	0,00	0,00	0,00	0,00	0,00	0,00	
		Својина СЦГ	0,00	0,00	0,00	0,00	0,00	0,00	0,00	0,00	0,00	0,00	
		Остали облици	0,00	0,00	0,00	0,00	0,00	0,00	0,00	0,00	0,00	0,00	
		<b>Укупно</b>	<b>1494,20</b>	<b>0,00</b>	<b>0,22</b>	<b>0,75</b>	<b>0,00</b>	<b>1495,17</b>	<b>13,26</b>	<b>5,50</b>	<b>264,80</b>	<b>1778,73</b>	
8	Нова Паланка	Приватна својина	446,21	0,00	1,77	0,00	0,00	447,98	0,64	0,00	5,50	454,12	
		Државна својина РС	469,87	0,00	0,00	0,00	0,00	469,87	57,02	0,00	559,64	1106,53	
		Друштвена својина	198,13	0,00	0,00	0,00	0,00	198,13	20,60	0,00	0,18	218,91	
		Задружна својина	0,00	0,00	0,00	0,00	0,00	0,00	0,00	0,00	0,00	0,00	
		Мешовита својина	0,00	0,00	0,00	0,00	0,00	0,00	0,00	0,00	0,00	0,00	
		Својина СЦГ	441,75	0,00	0,00	0,00	0,00	441,75	0,00	2,28	29,18	473,21	
		Остали облици	0,00	0,00	0,00	0,00	0,00	0,00	0,00	0,00	0,00	0,00	
		<b>Укупно</b>	<b>1575,96</b>	<b>0,00</b>	<b>1,77</b>	<b>0,00</b>	<b>0,00</b>	<b>1577,73</b>	<b>78,26</b>	<b>2,28</b>	<b>594,50</b>	<b>2252,77</b>	

Табела 2. Преглед површина пољопривредног земљишта по облицима својине Општина: Бачка Паланка

Редни број	Катастарска општина	Облик својине	Пољопривредно земљиште у ha										Укупно	
			Обрадио пољопривредно земљиште у ha					пашњаци	рибњаци, трстици и мочваре	остало земљиште	Укупно			
			њиве	вртови	воћњаци	виноград	ливаде					Укупно		
1	2	3	4	5	6(1+2+3+4+5)	7	8	9	10(6+7+8+9)					
9	Обровац	Приватна својина	1586,95	0,00	4,63	4,04	0,00	1595,62	0,87	0,57	68,84	1665,90		
		Државна својина РС	21,18	0,00	0,00	0,00	0,00	21,18	5,78	0,63	220,52	248,11		
		Друштвена својина	1095,57	0,00	0,00	0,00	0,00	1095,57	6,63	0,00	26,64	1128,84		
		Задружна својина	0,00	0,00	0,00	0,00	0,00	0,00	0,00	0,00	0,00	0,00		
		Мешовита својина	0,00	0,00	0,00	0,00	0,00	0,00	0,00	0,00	0,00	0,00		
		Својина СЦГ	0,00	0,00	0,00	0,00	0,00	0,00	0,00	0,00	0,00	0,00		
		Остали облици	0,00	0,00	0,00	0,00	0,00	0,00	0,00	0,00	0,00	0,00		
		<b>Укупно</b>	<b>2703,70</b>	<b>0,00</b>	<b>4,63</b>	<b>4,04</b>	<b>0,00</b>	<b>2712,37</b>	<b>13,28</b>	<b>1,20</b>	<b>316,00</b>	<b>3042,85</b>		
		10	Параге	Приватна својина	1536,25	0,00	0,64	0,00	0,00	1536,89	0,63	0,00	26,52	1564,04
				Државна својина РС	103,98	0,00	0,14	0,00	0,00	104,12	8,36	0,00	133,38	245,86
Друштвена својина	197,05			0,00	0,00	0,00	0,00	197,05	0,32	0,00	7,41	204,78		
Задружна својина	0,00			0,00	0,00	0,00	0,00	0,00	0,00	0,00	0,00	0,00		
Мешовита својина	0,00			0,00	0,00	0,00	0,00	0,00	0,00	0,00	0,00	0,00		
Својина СЦГ	0,00			0,00	0,00	0,00	0,00	0,00	0,00	0,00	0,00	0,00		
Остали облици	10,23			0,00	0,00	0,00	0,00	10,23	0,10	0,00	0,27	10,60		
<b>Укупно</b>	<b>1847,51</b>			<b>0,00</b>	<b>0,78</b>	<b>0,00</b>	<b>0,00</b>	<b>1848,29</b>	<b>9,41</b>	<b>0,00</b>	<b>167,58</b>	<b>2025,28</b>		
11	Пианице			Приватна својина	4833,67	0,00	2,76	13,31	0,00	4849,74	1,45	0,00	137,49	4988,68
				Државна својина РС	350,15	0,00	0,06	0,00	0,00	350,21	14,32	2,46	346,65	713,64
		Друштвена својина	2,94	0,00	0,00	0,00	0,00	2,94	0,00	0,00	8,49	11,43		
		Задружна својина	0,00	0,00	0,00	0,00	0,00	0,00	0,00	0,00	0,00	0,00		
		Мешовита својина	0,00	0,00	0,00	0,00	0,00	0,00	0,00	0,00	0,00	0,00		
		Својина СЦГ	0,00	0,00	0,00	0,00	0,00	0,00	0,00	0,00	0,00	0,00		
		Остали облици	23,10	0,00	0,00	0,00	0,00	23,10	0,00	0,00	3,11	26,21		
		<b>Укупно</b>	<b>5209,86</b>	<b>0,00</b>	<b>2,82</b>	<b>13,31</b>	<b>0,00</b>	<b>5225,99</b>	<b>15,77</b>	<b>2,46</b>	<b>496,60</b>	<b>5740,82</b>		
		12	Силбаш	Приватна својина	3388,65	0,00	4,41	2,49	0,84	3396,39	1,58	0,14	71,55	3469,66
				Државна својина РС	389,68	0,00	0,00	0,00	0,00	389,68	15,75	3,63	293,51	702,57
Друштвена својина	18,03			0,00	0,00	0,00	0,00	18,03	0,00	0,00	0,00	18,03		
Задружна својина	0,00			0,00	0,00	0,00	0,00	0,00	0,00	0,00	0,00	0,00		
Мешовита својина	0,00			0,00	0,00	0,00	0,00	0,00	0,00	0,00	0,00	0,00		
Својина СЦГ	0,00			0,00	0,00	0,00	0,00	0,00	0,00	0,00	0,00	0,00		
Остали облици	17,44			0,00	0,00	0,00	0,00	17,44	0,00	0,00	0,69	18,13		
<b>Укупно</b>	<b>3813,80</b>			<b>0,00</b>	<b>4,41</b>	<b>2,49</b>	<b>0,84</b>	<b>3821,54</b>	<b>17,33</b>	<b>3,77</b>	<b>365,75</b>	<b>4208,39</b>		

Табела 2. Преглед површина пољопривредног земљишта по облицима својине Општина Бачка Паланка

Редни број	Катастарска општина	Облик својине	Пољопривредно земљиште у ha										збињаци, трстица и мочваре	остао земљиште	Укупно
			Обрадиво пољопривредно земљиште у ha					Пашњаци							
			њиве	вртови	воћњаци	виноград	ливаде	Укупно	пашњаци	7	8	9			
			1	2	3	4	5	6(1+2+3+4+5)	7	8	9	10(8+7+8+9)			
13	Товаришево	Приватна својина	3792,86	0,00	7,87	4,22	0,19	3805,14	36,78	0,00	73,13	3915,05			
		Државна својина РС	441,22	0,00	0,16	0,03	0,00	441,41	14,96	0,00	368,61	824,98			
		Друштвена својина	600,32	0,00	0,00	0,00	0,00	600,32	13,84	0,00	16,65	630,81			
		Задружна својина	0,00	0,00	0,00	0,00	0,00	0,00	0,00	0,00	0,00	0,00			
		Мешовита својина	0,00	0,00	0,00	0,00	0,00	0,00	0,00	0,00	0,00	0,00			
		Својина СЦГ	0,00	0,00	0,00	0,00	0,00	0,00	0,00	0,00	0,00	0,00			
		Остали облици	12,16	0,00	0,14	0,00	0,00	12,30	0,00	0,00	0,00	0,78	13,08		
		<b>УКУПНО</b>	<b>4846,56</b>	<b>0,00</b>	<b>8,17</b>	<b>4,25</b>	<b>0,19</b>	<b>4859,17</b>	<b>65,58</b>	<b>0,00</b>	<b>459,17</b>	<b>5383,92</b>			
14	Викић	Приватна својина	479,56	0,00	12,40	11,29	44,52	547,77	21,27	0,23	66,17	635,44			
		Државна својина РС	18,75	0,00	0,04	0,00	2,79	21,58	50,21	0,00	379,56	451,35			
		Друштвена својина	44,97	0,00	0,35	1,41	1,61	48,34	36,42	0,00	2,85	87,61			
		Задружна својина	0,00	0,00	0,00	0,00	0,00	0,00	0,00	0,00	0,00	0,00			
		Мешовита својина	0,00	0,00	0,00	0,00	0,00	0,00	0,00	0,00	0,00	0,00			
		Својина СЦГ	0,00	0,00	0,00	0,00	0,00	0,00	0,00	0,00	0,00	0,00			
		Остали облици	0,00	0,00	0,00	0,00	0,00	0,00	0,00	0,00	0,00	0,00			
		<b>УКУПНО</b>	<b>543,28</b>	<b>0,00</b>	<b>12,79</b>	<b>12,70</b>	<b>48,92</b>	<b>617,69</b>	<b>107,90</b>	<b>0,23</b>	<b>448,58</b>	<b>1174,40</b>			
15	Челарево	Приватна својина	1339,53	0,00	0,55	0,48	0,00	1340,56	0,15	0,00	3,91	1344,62			
		Државна својина РС	1267,65	0,00	0,96	0,29	0,00	1268,90	34,27	64,75	610,47	1978,39			
		Друштвена својина	0,20	0,00	0,00	0,00	0,00	0,20	0,00	0,00	5,80	6,00			
		Задружна својина	0,00	0,00	0,00	0,00	0,00	0,00	0,00	0,00	0,00	0,00			
		Мешовита својина	0,00	0,00	0,00	0,00	0,00	0,00	0,00	0,00	0,00	0,00			
		Својина СЦГ	0,00	0,00	0,00	0,00	0,00	0,00	0,00	0,00	0,00	0,00			
		Остали облици	6,53	0,00	0,00	0,00	0,00	6,53	0,00	0,00	0,00	0,00			
		<b>УКУПНО</b>	<b>2615,91</b>	<b>0,00</b>	<b>1,51</b>	<b>0,77</b>	<b>0,00</b>	<b>2616,19</b>	<b>34,42</b>	<b>64,75</b>	<b>620,18</b>	<b>3317,54</b>			
	Укупно Општина Бачка Паланка	Приватна својина	2904,288	0,00	97,03	85,22	243,41	29468,34	100,63	6,73	704,43	30280,13			
		Државна својина РС	7092,89	0,00	11,80	1,64	73,17	7179,50	561,82	179,40	8165,44	16086,16			
		Друштвена својина	7937,98	0,00	3,15	36,20	109,32	8086,66	301,87	8,03	1755,19	10151,75			
		Задружна својина	0,00	0,00	0,00	0,00	0,00	0,00	0,00	0,00	0,00	0,00			
		Мешовита својина	11,21	0,00	0,00	0,00	0,00	11,21	0,00	0,00	18,04	29,25			
		Својина СЦГ	1123,42	0,00	0,00	0,00	0,00	1123,42	12,55	2,28	76,97	1217,22			
		Остали облици	91,41	0,00	0,14	0,00	0,00	91,55	0,29	0,00	6,66	100,50			
		<b>УКУПНО</b>	<b>45299,60</b>	<b>0,00</b>	<b>112,12</b>	<b>123,06</b>	<b>425,90</b>	<b>45960,68</b>	<b>977,16</b>	<b>196,44</b>	<b>10730,73</b>	<b>57655,01</b>			

\* Подаци из табеле 2. су преузети од С.КП Бачка Паланка

Табела 3. Преглед површина пољопривредног земљишта по класама

## Ко Бачка Паланка

Култура	Пољопривредно земљиште у ха							
	Класа							
	I	II	III	IV	V	VI	VII	VIII
њиве	2502,55	2516,60	1502,52	466,08	215,39	46,82	0,00	0,00
врт	0,00	0,00	0,00	0,00	0,00	0,00	0,00	0,00
воћњаци	0,06	6,06	1,02	0,00	0,00	0,00	0,00	0,00
виноград	0	0,43	0,14	0,00	0,00	0,00	0,00	0,00
ливаде	0,00	0	0,00	0,00	0,00	0,00	0,00	0,00
пашњаци	1,38	52,09	15,36	0,00	0,00	0,00	0,00	0,00
трстици и мочваре	0,00	24,42	0,00	0,00	0,00	0,00	0,00	0,00
<b>Укупно</b>	<b>2503,99</b>	<b>2599,60</b>	<b>1519,04</b>	<b>466,08</b>	<b>215,39</b>	<b>46,82</b>	<b>0,00</b>	<b>0,00</b>

## Ко Бачка Паланка -град

Култура	Пољопривредно земљиште у ха							
	Класа							
	I	II	III	IV	V	VI	VII	VIII
њиве	0,96	267,23	96,55	35,56	33,63	78,48	3,19	0,00
врт	0,00	0,00	0,00	0,00	0,00	0,00	0,00	0,00
воћњаци	1,26	5,56	0,16	0,00	0,00	0,00	0,00	0,00
виноград	0,31	0,62	0,03	0,00	0,00	0,00	0,00	0,00
ливаде	0,00	0,68	0,00	0,00	0,00	0,00	0,00	0,00
пашњаци	0,00	17,49	25,75	39,86	0,14	0,00	0,00	0,00
трстици и мочваре	70,41	2,8	1,30	0,00	0,00	0,00	0,00	0,00
<b>Укупно</b>	<b>72,94</b>	<b>294,38</b>	<b>123,79</b>	<b>75,42</b>	<b>33,77</b>	<b>78,48</b>	<b>3,19</b>	<b>0,00</b>

## Ко Деспотово

Култура	Пољопривредно земљиште у ха							
	Класа							
	I	II	III	IV	V	VI	VII	VIII
њиве	840,89	1455,33	784,29	123,41	8,96	2,30	0,00	0,00
врт	0,00	0,00	0,00	0,00	0,00	0,00	0,00	0,00
воћњаци	0,13	2,68	0,00	0,00	0,00	0,00	0,00	0,00
виноград	1,48	0,32	0,41	0,00	0,00	0,00	0,00	0,00
ливаде	21,28	85,61	57,72	42,73	0,00	0,00	0,00	0,00
пашњаци	45,85	49,41	3,56	11,74	0,00	0,00	0,00	0,00
трстици и мочваре	4,63	0,00	0,00	0,00	0,00	0,00	0,00	0,00
<b>Укупно</b>	<b>914,26</b>	<b>1593,35</b>	<b>845,98</b>	<b>177,88</b>	<b>8,96</b>	<b>2,30</b>	<b>0,00</b>	<b>0,00</b>

## Ко Гајдобра

Култура	Пољопривредно земљиште у ха							
	Класа							
	I	II	III	IV	V	VI	VII	VIII
њиве	1442,24	1256,33	391,82	110,87	49,52	0,00	0,00	0,00
врт	0,00	0,00	0,00	0,00	0,00	0,00	0,00	0,00
воћњаци	0,00	0,77	0,00	0,00	0,00	0,00	0,00	0,00
виноград	0	0,36	0,00	0,00	0,00	0,00	0,00	0,00
ливаде	0,00	0	0,00	0,00	0,00	0,00	0,00	0,00
пашњаци	0,00	1,81	32,19	0,00	0,00	0,00	0,00	0,00
трстици и мочваре	0,00	0	0,00	0,00	0,00	0,00	0,00	0,00
<b>Укупно</b>	<b>1442,24</b>	<b>1259,27</b>	<b>424,01</b>	<b>110,87</b>	<b>49,52</b>	<b>0,00</b>	<b>0,00</b>	<b>0,00</b>

**Ко Младеново**

Пољопривредно земљиште у ха								
Култура	Класа							
	I	II	III	IV	V	VI	VII	VIII
њиве	595,37	2210,43	1130,61	674,11	337,05	48,95	0,00	0,00
врт	0,00	0,00	0,00	0,00	0,00	0,00	0,00	0,00
воћњаци	0	0,05	0,25	0,00	0,00	0,00	0,00	0,00
виноград	0	0,15	1,62	0,00	0,00	0,00	0,00	0,00
ливаде	0,00	0	0,00	17,11	49,51	0,00	0,00	0,00
пашњаци	0,00	0	20,78	46,54	0,00	0,00	0,00	0,00
трстици и мо-варе	1,13	3,31	0,00	0,00	0,00	0,00	0,00	0,00
<b>Укупно</b>	<b>596,50</b>	<b>2213,94</b>	<b>1153,26</b>	<b>737,76</b>	<b>386,56</b>	<b>48,95</b>	<b>0,00</b>	<b>0,00</b>

**Ко Нешгин**

Пољопривредно земљиште у ха								
Култура	Класа							
	I	II	III	IV	V	VI	VII	VIII
њиве	0,36	33,12	839,93	354,08	147,84	43,46	0,64	0,00
врт	0,00	0,00	0,00	0,00	0,00	0,00	0,00	0,00
воћњаци	0	18,08	28,49	10,05	1,99	0,31	0,00	0,00
виноград	0	38,59	34,46	4,41	1,59	0,00	0,00	0,00
ливаде	0,00	11,78	45,08	15,86	9,95	11,53	7,16	0,00
пашњаци	3,43	5,79	16,79	23,99	196,53	11,43	2,94	0,46
трстици и мо-варе	0,83	5,59	0,31	0,00	0,00	0,00	0,00	0,00
<b>Укупно</b>	<b>4,62</b>	<b>112,95</b>	<b>965,06</b>	<b>408,39</b>	<b>357,90</b>	<b>66,73</b>	<b>10,74</b>	<b>0,46</b>

**Ко Нова Гајдобра**

Пољопривредно земљиште у ха								
Култура	Класа							
	I	II	III	IV	V	VI	VII	VIII
њиве	358,72	668,77	278,76	145,32	38,58	5,69	0,00	0,00
врт	0,00	0,00	0,00	0,00	0,00	0,00	0,00	0,00
воћњаци	0	0,22	0,00	0,00	0,00	0,00	0,00	0,00
виноград	0,65	0,04	0,06	0,00	0,00	0,00	0,00	0,00
ливаде	0,00	0	0,00	0,00	0,00	0,00	0,00	0,00
пашњаци	0,00	6,65	6,60	0,00	0,00	0,00	0,00	0,00
трстици и мо-варе	0,00	5,5	0,00	0,00	0,00	0,00	0,00	0,00
<b>Укупно</b>	<b>359,37</b>	<b>681,18</b>	<b>285,42</b>	<b>145,32</b>	<b>38,58</b>	<b>5,69</b>	<b>0,00</b>	<b>0,00</b>

**Ко Нова Паланка**

Пољопривредно земљиште у ха								
Култура	Класа							
	I	II	III	IV	V	VI	VII	VIII
њиве	0,00	0,37	262,13	414,18	650,55	191,49	57,24	0,00
врт	0,00	0,00	0,00	0,00	0,00	0,00	0,00	0,00
воћњаци	0	0,00	1,77	0,00	0,00	0,00	0,00	0,00
виноград	0	0	0,00	0,00	0,00	0,00	0,00	0,00
ливаде	0,00	0	0,00	0,00	0,00	0,00	0,00	0,00
пашњаци	0,00	0	0,00	78,25	0,00	0,00	0,00	0,00
трстици и мо-варе	2,28	0	0,00	0,00	0,00	0,00	0,00	0,00
<b>Укупно</b>	<b>2,28</b>	<b>0,37</b>	<b>263,90</b>	<b>492,43</b>	<b>650,55</b>	<b>191,49</b>	<b>57,24</b>	<b>0,00</b>

**Ко Обровац**

Пољопривредно земљиште у ха								
Култура	Класа							
	I	II	III	IV	V	VI	VII	VIII
њиве	1234,12	1062,26	369,65	16,83	20,38	0,00	0,00	0,00
врт	0,00	0,00	0,00	0,00	0,00	0,00	0,00	0,00
воћњаци	0,09	4,54	0,00	0,00	0,00	0,00	0,00	0,00
виноград	0,05	3,99	0,00	0,00	0,00	0,00	0,00	0,00
ливаде	0,00	0	0,00	0,00	0,00	0,00	0,00	0,00
пашњаци	0,00	13,28	0,00	0,00	0,00	0,00	0,00	0,00
трстици и мо-варе	0,00	0,63	0,57	0,00	0,00	0,00	0,00	0,00
<b>Укупно</b>	<b>1234,26</b>	<b>1084,70</b>	<b>370,22</b>	<b>16,83</b>	<b>20,38</b>	<b>0,00</b>	<b>0,00</b>	<b>0,00</b>

**Ко Переге**

Пољопривредно земљиште у ха								
Култура	Класа							
	I	II	III	IV	V	VI	VII	VIII
њиве	1108,57	479,54	244,30	18,97	0,00	0,00	0,00	0,00
врт	0,00	0,00	0,00	0,00	0,00	0,00	0,00	0,00
воћњаци	0	0,78	0,00	0,00	0,00	0,00	0,00	0,00
виноград	0	0	0,00	0,00	0,00	0,00	0,00	0,00
ливаде	0,00	0	0,00	0,00	0,00	0,00	0,00	0,00
пашњаци	0,83	8,58	0,00	0,00	0,00	0,00	0,00	0,00
трстици и мо-варе	0,00	0	0,00	0,00	0,00	0,00	0,00	0,00
<b>Укупно</b>	<b>1109,40</b>	<b>488,90</b>	<b>244,30</b>	<b>18,97</b>	<b>0,00</b>	<b>0,00</b>	<b>0,00</b>	<b>0,00</b>

**Ко Пињице**

Пољопривредно земљиште у ха								
Култура	Класа							
	I	II	III	IV	V	VI	VII	VIII
њиве	3166,38	1770,47	263,37	7,99	0,00	0,00	0,00	0,00
врт	0,00	0,00	0,00	0,00	0,00	0,00	0,00	0,00
воћњаци	0,33	2,50	0,00	0,00	0,00	0,00	0,00	0,00
виноград	2,61	10,7	0,00	0,00	0,00	0,00	0,00	0,00
ливаде	0,00	0	0,00	0,00	0,00	0,00	0,00	0,00
пашњаци	0,46	14,72	0,38	0,00	0,00	0,00	0,00	0,00
трстици и мо-варе	0,00	2,46	0,00	0,00	0,00	0,00	0,00	0,00
<b>Укупно</b>	<b>3169,78</b>	<b>1800,85</b>	<b>263,75</b>	<b>7,99</b>	<b>0,00</b>	<b>0,00</b>	<b>0,00</b>	<b>0,00</b>

**Ко Олибаш**

Пољопривредно земљиште у ха								
Култура	Класа							
	I	II	III	IV	V	VI	VII	VIII
њиве	2088,93	1165,81	477,06	54,96	27,02	0,00	0,00	0,00
врт	0,00	0,00	0,00	0,00	0,00	0,00	0,00	0,00
воћњаци	0,36	3,99	0,00	0,00	0,00	0,00	0,00	0,00
виноград	0	2,32	0,00	0,00	0,00	0,00	0,00	0,00
ливаде	0,00	0,78	0,00	0,00	0,00	0,00	0,00	0,00
пашњаци	0,00	17,62	0,00	0,00	0,00	0,00	0,00	0,00
трстици и мо-варе	0,00	3,73	0,00	0,00	0,00	0,00	0,00	0,00
<b>Укупно</b>	<b>2089,29</b>	<b>1194,25</b>	<b>477,06</b>	<b>54,96</b>	<b>27,02</b>	<b>0,00</b>	<b>0,00</b>	<b>0,00</b>



## Ко Товаришево

Култура	Пољопривредно земљиште у ха							
	Класа							
	I	II	III	IV	V	VI	VII	VIII
њиве	530,54	2822,15	1245,46	165,52	61,62	21,26	0,00	0,00
врт	0,00	0,00	0,00	0,00	0,00	0,00	0,00	0,00
воћњаци	0	8,12	0,04	0,00	0,00	0,00	0,00	0,00
виноград	0	4,25	0,00	0,00	0,00	0,00	0,00	0,00
ливаде	0,00	0,19	0,00	0,00	0,00	0,00	0,00	0,00
пашњаци	2,11	23,45	41,08	0,00	0,00	0,00	0,00	0,00
трстици и мочваре	0,00	0	0,00	0,00	0,00	0,00	0,00	0,00
<b>Укупно</b>	<b>532,65</b>	<b>2858,16</b>	<b>1286,58</b>	<b>165,52</b>	<b>61,62</b>	<b>21,26</b>	<b>0,00</b>	<b>0,00</b>

## Ко Визић

Култура	Пољопривредно земљиште у ха							
	Класа							
	I	II	III	IV	V	VI	VII	VIII
њиве	0,00	0,33	0,42	14,16	183,95	224,37	100,49	15,31
врт	0,00	0,00	0,00	0,00	0,00	0,00	0,00	0,00
воћњаци	0	0,00	0,00	3,29	8,54	0,95	0,00	0,00
виноград	0	0	3,23	7,81	1,17	0,59	0,00	0,00
ливаде	0,00	0	0,42	37,31	10,26	0,93	0,00	0,00
пашњаци	0,00	9,62	1,64	5,00	73,40	15,13	3,10	0,00
трстици и мочваре	0,00	0	0,23	0,00	0,00	0,00	0,00	0,00
<b>Укупно</b>	<b>0,00</b>	<b>9,95</b>	<b>5,94</b>	<b>67,57</b>	<b>277,32</b>	<b>241,97</b>	<b>103,59</b>	<b>15,31</b>

## Ко Чегарево

Култура	Пољопривредно земљиште у ха							
	Класа							
	I	II	III	IV	V	VI	VII	VIII
њиве	507,10	1242,95	558,16	244,80	55,84	6,89	0,00	0,00
врт	0,00	0,00	0,00	0,00	0,00	0,00	0,00	0,00
воћњаци	0	1,51	0,00	0,00	0,00	0,00	0,00	0,00
виноград	0	0,77	0,00	0,00	0,00	0,00	0,00	0,00
ливаде	0,00	0	0,00	0,00	0,00	0,00	0,00	0,00
пашњаци	0,00	3,77	30,65	0,00	0,00	0,00	0,00	0,00
трстици и мочваре	0,88	63,87	0,00	0,00	0,00	0,00	0,00	0,00
<b>Укупно</b>	<b>507,98</b>	<b>1312,87</b>	<b>588,81</b>	<b>244,80</b>	<b>55,84</b>	<b>6,89</b>	<b>0,00</b>	<b>0,00</b>

## Укупно за целу општину Бачка Паланка

Култура	Пољопривредно земљиште у ха							
	Класа							
	I	II	III	IV	V	VI	VII	VIII
њиве	14375,69	16954,10	8444,54	2847,14	1831,59	669,75	161,56	15,31
врт	0,00	0,00	0,00	0,00	0,00	0,00	0,00	0,00
воћњаци	2,23	53,05	31,73	13,34	10,53	1,26	0,00	0,00
виноград	5,1	62,54	39,95	12,22	2,76	0,59	0,00	0,00
ливаде	21,28	99,04	103,22	113,01	69,72	12,46	7,16	0,00
пашњаци	54,06	224,28	194,78	205,38	270,07	26,56	6,04	0,46
трстици и мочваре	81,75	112,31	2,41	0,00	0,00	0,00	0,00	0,00
<b>Укупно</b>	<b>14540,11</b>	<b>17505,32</b>	<b>8816,63</b>	<b>3191,09</b>	<b>2184,67</b>	<b>710,62</b>	<b>174,76</b>	<b>15,77</b>

\* Подаци из табеле 3. су преузети од СКН Бачка Паланка

**Табела 4. Одводњавање**

каналска мрежа		цевна дренажа		укупно	
изграђено у ха	у функцији у ха	изграђено у ха	у функцији у ха	изграђено у ха	у функцији у ха
595,8939	595,8939	185	185	780,8939	780,8939

**Табела 5. Наводњавање**

широкозахватне машине у ха	тифони у ха	кап по кап (миниорошавање) у ха	кишна крила у ха	остало у ха	укупно у ха
2686	535	409	250	752	4632

**Табела 6. Побољшање квалитета пољопривредног земљишта  
и мелиорације ливада и пашњака**

физичке мелиорације у ха	хемијске мелиорације у ха	биолошке мелиорације у ха	мелиорација ливада и пашњака у ха	остало у ха	укупно у ха
нема	нема	нема	нема	нема	нема

Табела 7. Корисници пољопривредног земљишта у државној својини

Редни број	НАЗИВ КОРИСНИКА	МЕСТО	УЛИЦА	БРОЈ	Број посед. листа	Површина у ха	Катастарска општина
1	АГРОЦИБА ПРЕДУЗЕЋЕ ЗА ТРГОВИНУ	НОВИ САД	ДОСИТЕЈА ОБРАДОВИЋА	8	992	0,2453	К.о. Параге
2	ЦЕНТАР ЗА СОЦИЈАЛНИ РАД	БАЧКА ПАЛАНКА	ЖАРКА ЗРЕЊАНИНА	72	1331	1,0789	К.о. Бачка Паланка
3	Д.О.О. "НЕКТАР"	БАЧКА ПАЛАНКА	НОВОСАДСКИ ПУТ	ББ	1498	1,1382	К.о. Бачка Паланка
4	Д.П. "БУДУЊНОСТ"	БАЧКА ПАЛАНКА	КРАЉА ПЕТРА I	4	130	243,5682	К.о. Обровац
5	Д.П. "МИЛАН КУЧ"	САВИНО СЕЛО		1	868	82,4075	К.о. Деспотово
6	Д.П. "НАЦИОНАЛНИ ПАРК ФРУШКА ГОРА"	СР. КАМЕНИЦА	ЗМАЈЕВ ТРГ	1	283	76,1315	К.о. Нештин
7	Д.П. "НАЦИОНАЛНИ ПАРК ФРУШКА ГОРА"	НОВИ САД	ЗМАЈЕВ ТРГ	1	48	0,9795	К.о. Вржић
8	Д.П. "ГРАЂАВИНАР	БАЧКА ПАЛАНКА	ЖЕЛЕЗНИЦА	11	1661	5,1091	К.о. Бачка Паланка
9	"ДУНАВ ПРЕВОЗ" АД	БАЧКА ПАЛАНКА	ИНДУСТРИЈСКА ЗОНА	ББ	1566	4,1065	К.о. Бачка Паланка
10	ЈКП "КОМУНАЛПРОЈЕКТ"	БАЧКА ПАЛАНКА	КРАЉА ПЕТРА I	31	144	6,5181	К.о. Бачка Паланка
11	ЈП "ВОЈВОДИНА ШУМЕ"	НОВИ САД	АНТОНА ЧЕХОВА	13	129	17,6548	К.о. Бачка Паланка
12	Ј.В.П. "ДУЊАВ"	НОВИ САД	БУЛ. МИХАЈЛА ПУПИНА	25	401	1,7284	К.о. Нештин
13	ЛОВАЧКО ДРУШТВО	ОБРОВАЦ	КРАЉА ПЕТРА I	81	178	0,7339	К.о. Обровац
14	ЛОВАЧКО ДРУШТВО "ЈЕЛЕН"	БАЧКА ПАЛАНКА	ШАФАРИКОВА	138	135	1,2141	К.о. Бачка Паланка
15	ЛОВАЧКО ДРУШТВО "ФАЗАН"	ПИВНИЦЕ	ВАШАРИШТЕ	6	34	0,7813	К.о. Пивнице
16	ЛОВАЧКО ДРУШТВО "ВОЈВОДИНА"	ПАРАГЕ	ЛЕЊИНОВА		246	1,5681	К.о. Параге
17	ЛОВАЧКО ДРУШТВО "ФАЗАН"	ТОВАРИШЕВО			524	7,0435	К.о. Товаришево
18	ЛОВАЧКО ДРУШТВО "ФАЗАН"	НЕШТИН			1278	3,0006	К.о. Нештин
19	ЛОВАЧКО ДРУШТВО "ПОДМЛАДАК"	ДЕСПОТОВО	ЖЕЛЕЗНИЦА	18	1737	1,2181	К.о. Деспотово
20	ЛОВАЧКО ДРУШТВО "СОКО"	СИЛБАШ			1882	1,6077	К.о. Деспотово
21	ЛОВАЧКО УДРУЖЕЊЕ ОПШТИНЕ БАЧКА ПАЛАНКА	БАЧКА ПАЛАНКА	ЖАРКА ЗРЕЊАНИНА	43	238	3,8978	К.о. Силбаш
22	МЕСНА ЗАЈЕДНИЦА	ПИВНИЦЕ	ВОЈВОЂАНСКА	ББ	2882	0,5597	К.о. Силбаш
23	МЕСНА ЗАЈЕДНИЦА	ПАРАГЕ	ЛЕЊИНОВА	6	1848	1,2228	К.о. Младеново
24	МЕСНА ЗАЈЕДНИЦА	ЧЕЛАРЕВО	ЗДРАВКА ЧЕЛАРА	15	2027	4,6752	К.о. Параге
25	МЕСНА ЗАЈЕДНИЦА	МЛАДЕНОВО	КРАЉА ПЕТРА I	45	982	2,0122	К.о. Челарево
					253	6,3510	К.о. Параге
					118	69,8475	К.о. Вржић
					1	12,9175	К.о. Младеново
26	ОПШТИНА БАЧКА ПАЛАНКА	БАЧКА ПАЛАНКА	КРАЉА ПЕТРА I	16	139	21,0677	К.о. Бачка Паланка
					4	4,3470	К.о. Нова Паланка
					1	22,2589	К.о. Пивнице
					550	21,2344	К.о. Гајдобра
					894	11,7845	К.о. Челарево

Редни број	НАЗИВ КОРИСНИКА	МЕСТО	УЛИЦА	БРОЈ	Број посед. листа	Површина у ха	Катастарска општина
26	ОПШТИНА БАЧКА ПАЛАНКА	БАЧКА ПАЛАНКА	КРАЉА ПЕТРА I	16	921	7,0883	К.о. Товаршицево
					180	9,5590	К.о. Обровац
					270	21,9253	К.о. Нова Гајдобра
					229	7,6208	К.о. Сипбаш
					1063	26,3916	К.о. Нештин
					386	13,7962	К.о. Деспотово
					131	45,7662	К.о. Нова Паланка
					173	12,2472	К.о. Бачка Паланка
					130	0,5773	К.о. Викић
					134	984,3724	К.о. Бачка Паланка
					141	74,2520	К.о. Бачка Паланка
					2213	129,1484	К.о. Бачка Паланка
					2261	179,1917	К.о. Бачка Паланка
					6782	0,8091	К.о. Бачка Паланка
					7432	97,6140	К.о. Бачка Паланка-град
					30	МИНИСТАРСТВО ПОЉОПРИВРЕДЕ ШУМАРСТВА И ВОДОПРИВРЕДЕ	БЕОГРАД
922	9,0003	К.о. Деспотово					
2552	35,4821	К.о. Деспотово					
2553	260,9596	К.о. Деспотово					
1827	113,3076	К.о. Деспотово					
1805	2,7851	К.о. Гајдобра					
9	964,6520	К.о. Гајдобра					
1078	43,7267	К.о. Младеново					
555	13,0058	К.о. Младеново					
3	237,2776	К.о. Нештин					
679	166,8801	К.о. Нова Гајдобра					
981	536,6410	К.о. Нова Паланка					
2728	1,4198	К.о. Параге					
2730	0,6177	К.о. Параге					
4	67,5668	К.о. Параге					
225	30,1948	К.о. Параге					
2339	164,1443	К.о. Пивнице					
2386	2,3167	К.о. Сипбаш					
2908	276,9752	К.о. Сипбаш					
149	6,1475	К.о. Сипбаш					
	319,2451	К.о. Товаршицево					
	75,6338	К.о. Викић					



# **ПРОГРАМ УТВРЂИВАЊА РАДОВА НА ЗАШТИТИ И УРЕЂЕЊУ**

**Табела 8. ПЛАН ПРИХОДА СОПСТВЕНОГ УЧЕШЋА**

<b>ИЗВОР СРЕДСТАВА</b>	<b>ПРИХОД ОПШТИНЕ 40% (дин)</b>
пренета средства по програму 2008	21.990.652,03
очекивана средства по програму 2007 ( II година закупа - до 30.10.2009. године )	10.480.278,78
очекивана средства по програму 2008 ( I година закупа - до 30.10.2009. године )	12.222.491,76
остварена и очекивана средства од вансуских поравнања	24.728.349,36
очекивана средства накнаде од промене намене коришћења пољопривредног земљишта	100.000,00
<b>УКУПНО:</b>	<b>69.521.771,93</b>

\* За прерачунату динарску вредност очекиваних средстава у табели 8. коришћена је хипотетичка вредност курса еура од 95 дин.





Број	Име и презиме	Јединица	Износ				Укупно	Процент	Поз. бр.	Забелешка
			Укупно		Уплатљиво					
			Евро	Дин	Евро	Дин				
1	Милош Милошевић	Београд	10000	0	10000	0	100%	1		
2	Милош Милошевић	Београд	10000	0	10000	0	100%	2		
3	Милош Милошевић	Београд	10000	0	10000	0	100%	3		
4	Милош Милошевић	Београд	10000	0	10000	0	100%	4		
5	Милош Милошевић	Београд	10000	0	10000	0	100%	5		
6	Милош Милошевић	Београд	10000	0	10000	0	100%	6		
7	Милош Милошевић	Београд	10000	0	10000	0	100%	7		
8	Милош Милошевић	Београд	10000	0	10000	0	100%	8		
9	Милош Милошевић	Београд	10000	0	10000	0	100%	9		
10	Милош Милошевић	Београд	10000	0	10000	0	100%	10		
11	Милош Милошевић	Београд	10000	0	10000	0	100%	11		
12	Милош Милошевић	Београд	10000	0	10000	0	100%	12		
13	Милош Милошевић	Београд	10000	0	10000	0	100%	13		
14	Милош Милошевић	Београд	10000	0	10000	0	100%	14		
15	Милош Милошевић	Београд	10000	0	10000	0	100%	15		
16	Милош Милошевић	Београд	10000	0	10000	0	100%	16		
17	Милош Милошевић	Београд	10000	0	10000	0	100%	17		
18	Милош Милошевић	Београд	10000	0	10000	0	100%	18		
19	Милош Милошевић	Београд	10000	0	10000	0	100%	19		
20	Милош Милошевић	Београд	10000	0	10000	0	100%	20		
21	Милош Милошевић	Београд	10000	0	10000	0	100%	21		
22	Милош Милошевић	Београд	10000	0	10000	0	100%	22		
23	Милош Милошевић	Београд	10000	0	10000	0	100%	23		
24	Милош Милошевић	Београд	10000	0	10000	0	100%	24		
25	Милош Милошевић	Београд	10000	0	10000	0	100%	25		
26	Милош Милошевић	Београд	10000	0	10000	0	100%	26		
27	Милош Милошевић	Београд	10000	0	10000	0	100%	27		
28	Милош Милошевић	Београд	10000	0	10000	0	100%	28		
29	Милош Милошевић	Београд	10000	0	10000	0	100%	29		
30	Милош Милошевић	Београд	10000	0	10000	0	100%	30		
31	Милош Милошевић	Београд	10000	0	10000	0	100%	31		
32	Милош Милошевић	Београд	10000	0	10000	0	100%	32		
33	Милош Милошевић	Београд	10000	0	10000	0	100%	33		
34	Милош Милошевић	Београд	10000	0	10000	0	100%	34		
35	Милош Милошевић	Београд	10000	0	10000	0	100%	35		
36	Милош Милошевић	Београд	10000	0	10000	0	100%	36		
37	Милош Милошевић	Београд	10000	0	10000	0	100%	37		
38	Милош Милошевић	Београд	10000	0	10000	0	100%	38		
39	Милош Милошевић	Београд	10000	0	10000	0	100%	39		
40	Милош Милошевић	Београд	10000	0	10000	0	100%	40		
41	Милош Милошевић	Београд	10000	0	10000	0	100%	41		
42	Милош Милошевић	Београд	10000	0	10000	0	100%	42		
43	Милош Милошевић	Београд	10000	0	10000	0	100%	43		
44	Милош Милошевић	Београд	10000	0	10000	0	100%	44		
45	Милош Милошевић	Београд	10000	0	10000	0	100%	45		
46	Милош Милошевић	Београд	10000	0	10000	0	100%	46		
47	Милош Милошевић	Београд	10000	0	10000	0	100%	47		
48	Милош Милошевић	Београд	10000	0	10000	0	100%	48		
49	Милош Милошевић	Београд	10000	0	10000	0	100%	49		
50	Милош Милошевић	Београд	10000	0	10000	0	100%	50		

**ТАБЕЛА 14: ИЗВЕШТАЈ О УГОВОРНИМА ПО ПРОГРАМУ 2007 (И ГОДИНА)**

Б.Р.	назив премога/ физичког лица	број уговора	период закупа (од-до)	површ. (ха)	цена/ ха (евро)	укупан износ годиш. закуп. по уговору (евро)	износ уплате (евр)	датум уплате	укупан износ уплате (евр)	остатрани приход општине у дин. 2008. (40%)	својимани приход општине у еврама 2009. (40%)	својимани приход општине у динарима 2009. (40%)	средствена обезбеђења
1	Данилов Мирослав	205-11-0210501-05	30.10.2008-30.10.2008.	145,8842	170,51	24.882,31	24.882,31	31.10.2008.	2.153.041,00	863.216,40	9.956,62	946.907,76	уговор о јенству
2	Бурловић Томислав	205-11-0210501-05	30.10.2008-30.10.2008.	8,0841	122,05	986,69	986,69	30.10.2008.	83.798,20	33.519,28	394,88	37.404,22	уговор о јенству
3	Паленкаш Марија	205-11-0210501-05	30.10.2008-30.10.2008.	145,3203	342,77	49.810,87	49.810,87	31.10.2008.	4.102.823,62	1.641.499,46	19.924,39	1.882.816,86	жипота
4	Пућа Петар	205-11-0210501-05	30.10.2008-30.10.2008.	1,1759	99,23	113,45	113,45	31.10.2008.	9.643,00	3.687,20	45,39	43.111,10	-
5	Грлибор Жолко	205-11-0210501-05	30.10.2008-30.10.2008.	0,6336	101,30	64,62	64,62	31.10.2008.	5.510,00	2.204,00	26,83	2.493,16	-
6	Јарић Никола	205-11-0210501-05	30.10.2008-30.10.2008.	91,7090	100,59	9.379,80	9.379,80	30.10.2008.	287.055,00	114.822,00	1.361,88	128.488,48	уговор о јенству
7	ДОО "КАТОН"	205-11-0210501-05	30.10.2008-30.10.2008.	66,5681	235,07	15.410,51	15.410,51	30.10.2008.	1.309.302,01	523.721,04	0.100,00	585.827,38	уговор о јенству
8	ДОО "ЭК.ПР.ОДУКТ"	205-11-0210501-05	30.10.2008-30.10.2008.	145,7079	132,77	19.744,93	19.744,93	30.10.2008.	1.070.879,29	070.790,12	7.887,81	790.282,14	уговор о јенству
9	СЗ.ПР.ЖИТО	205-11-0210501-05	30.10.2008-30.10.2008.	74,1463	123,66	9.160,80	9.160,80	30.10.2008.	774.802,86	309.941,14	3.064,32	348.110,40	уговор о јенству
10	ОСЗ "НИВИНЕ"	205-11-0210501-05	30.10.2008-30.10.2008.	21,1100	160,62	3.300,57	3.300,57	31.10.2008.	288.167,93	115.367,17	1.366,22	128.941,66	уговор о јенству
11	ОСЗ "МЛАДОСТ"	205-11-0210501-05	30.10.2008-30.10.2008.	34,9198	301,19	10.497,36	10.497,36	31.10.2008.	681.321,21	368.832,48	4.184,94	398.519,68	уговор о јенству
12	ДОО "НЕКТАР-АГАР"	205-11-0210501-05	30.10.2008-30.10.2008.	64,0873	67,10	4.289,74	3.000,00	31.10.2008.	254.873,00	101.889,20	1.716,70	163.276,12	уговор о јенству
13	Никола Штрајц	205-11-0210501-05	30.10.2008-30.10.2008.	5,6024	110,87	621,13	621,13	31.10.2008.	62.780,00	21.112,00	248,46	23.002,94	-
14	Радван Бујисаљевић	205-11-0210501-05	30.10.2008-30.10.2008.	4,3470	81,59	287,75	287,75	30.11.2008.	22.852,00	9.080,80	107,40	10.174,80	уговор о јенству
15	Милан Стојић	205-11-0210501-05	30.10.2008-30.10.2008.	12,0171	255,64	3.070,82	3.070,82	30.11.2008.	260.800,05	104.320,02	1.228,33	110.081,16	банкарета гаранција
16	Ђурђевић Никола	205-11-0210501-05	30.10.2008-30.10.2008.	0,4450	64,45	42,03	42,03	31.10.2008.	3.675,00	1.400,00	16,81	1.897,14	-
17	Ђурђевић Алекса	205-11-0210501-05	30.10.2008-30.10.2008.	0,5920	66,65	64,40	64,40	30.11.2008.	4.623,61	1.849,40	21,76	2.067,20	-
18	ДП "ЈЕДИНС ТВО"	205-11-0210501-05	30.10.2008-30.10.2008.	377,3301	141,14	53.259,60	-	-	-	2.023.830,08	21.308,94	2.023.830,08	уговор о јенству
19	Мирослав Данилов	205-11-0210501-05	30.10.2008-30.10.2008.	66,8604	126,64	8.776,86	8.776,86	31.10.2008.	763.322,69	301.329,08	3.610,74	333.620,30	уговор о јенству
20	Васиљко Трифуновић	205-11-0210501-05	30.10.2008-30.10.2008.	66,6171	124,79	11.169,22	11.169,22	31.11.2008.	951.630,73	360.962,20	4.473,29	424.062,36	уговор о јенству
21	Ђурђевић Милан	205-11-0210501-05	30.10.2008-30.10.2008.	70,5708	113,65	8.020,51	8.020,51	30.10.2008.	681.171,00	272.468,40	3.208,20	304.778,38	уговор о јенству
22	ДОО "КАТОН"	205-11-0210501-05	30.10.2008-30.10.2008.	36,1114	122,81	4.680,41	4.680,41	30.10.2008.	386.860,79	186.030,32	1.872,16	177.886,68	уговор о јенству
23	Миланко Станковић	205-11-0210501-05	30.10.2008-30.10.2008.	8,7369	139,20	1.216,14	1.216,14	30.10.2008.	93.023,00	37.209,20	48,46	46.213,32	уговор о јенству
24	ДОО "ЭК.ПР.ОДУКТ"	205-11-0210501-05	30.10.2008-30.10.2008.	55,5953	147,48	14.008,95	14.008,95	30.10.2008.	1.197.404,08	478.061,63	5.639,58	535.760,10	уговор о јенству
25	Радван Брајковић	205-11-0210501-05	30.10.2008-30.10.2008.	30,1470	130,39	3.690,82	3.690,82	30.10.2008.	333.839,03	133.636,61	1.672,33	149.371,16	уговор о јенству
26	ДОО "КВАРК"	205-11-0210501-05	30.10.2008-30.10.2008.	40,0102	119,86	4.766,83	4.766,83	30.10.2008.	406.363,87	162.641,66	1.918,26	182.283,94	уговор о јенству
27	Горан Павловић	205-11-0210501-05	30.10.2008-30.10.2008.	7,3947	130,11	1.006,62	1.006,62	30.10.2008.	85.483,00	34.193,20	402,61	36.247,76	уговор о јенству
28	ОСЗ "АГРОНОМ"	205-11-0210501-05	30.10.2008-30.10.2008.	57,6936	129,62	7.469,26	7.469,26	30.10.2008.	632.063,60	262.821,44	2.983,37	283.461,50	банкарета гаранција
29	Радван Брајковић	205-11-0210501-05	30.10.2008-30.10.2008.	2,7651	139,19	387,67	387,67	30.10.2008.	32.025,00	13.170,00	155,07	14.731,46	уговор о јенству
30	Милан Радванковић	205-11-0210501-05	30.10.2008-30.10.2008.	6,4853	113,62	983,27	983,27	31.10.2008.	61.670,00	32.749,00	395,31	36.804,28	уговор о јенству
31	Марко Чукоткић	205-11-0210501-05	30.10.2008-30.10.2008.	26,6744	120,91	3.225,21	3.225,21	30.10.2008.	244.969,00	97.966,20	1.260,08	122.557,98	жипота
32	Марија Паленкаш	205-11-0210501-05	30.10.2008-30.10.2008.	58,1068	120,34	6.992,66	6.992,66	30.10.2008.	684.787,00	233.014,80	2.787,06	256.721,08	жипота
	укупно:			1.744,8033		278.786,81	278.786,81		18.637.071,06	8.478.656,10	110.318,72	10.480.278,78	

"АД "ЈЕДИНС ТВО" из Гајдобра не измирило своје обавезе из уговора по програму 2007., тако да је овај уговор у колони остарел приход општине у дин. 2008. коришћен на жипотетичка вредност курса евра од 95 дин. у колони очекивани приход општине у дин. 2009. коришћен је жипотетичка вредност курса евра од 86 дин.

ТАБЕЛА 10а: ИЗВЕШТАЈ О УГОВОРНИМА ПО ПРОГРАМУ 2008 (1 ГОДИНА)

БР	закупац	број уговора	период закупа (од-до)	површ. (ха)	цена/ ха (евро)	узговорени износ/евр	депозит (дин)	оčekивани приход општине у еврима 2009. (40%)	оčekивани приход општине у динарима 2009. (40%)	средства обезбеђења
1	Недељко Ђурица	320-11-6881/6-2008-06	30.10.2008-30.10.2011.	16,0489	390,64	6.269,93	28.688,00	2.907,73	238.234,54	уговор о јемству
2	Maја Влаовић	320-11-6881/8-2008-06	30.10.2008-30.10.2011.	37,0907	653,16	24.226,12	102.000,00	9.690,45	920.592,56	уговор о јемству
3	Maја Влаовић	320-11-6881/7-2008-06	30.10.2008-30.10.2011.	16,5789	659,44	10.932,78	45.800,00	4.373,11	415.445,64	уговор о јемству
4	Здравко Сакеруш	320-11-6881/4-2008-06	30.10.2008-30.10.2011.	25,4300	615,49	15.651,89	70.907,00	6.260,76	594.771,82	жипотека
5	ОЗЗ "Деспотово"	320-11-6881/4-2008-06	30.10.2008-30.10.2011.	7,9044	506,07	4.000,21	18.942,00	1.600,09	152.007,98	уговор о јемству
6	Maја Влаовић	320-11-6881/8-2008-06	30.10.2008-30.10.2011.	12,7642	640,60	8.176,72	23.000,00	3.270,89	310.715,36	уговор о јемству
7	ОЗЗ "Деспотово"	320-11-6881/5-2008-06	30.10.2008-30.10.2011.	34,0902	640,60	21.812,49	71.070,00	6.725,00	628.674,62	уговор о јемству
8	ОЗЗ "Деспотово"	320-11-6881/6-2008-06	30.10.2008-30.10.2011.	6,1223	427,06	2.614,62	15.918,00	1.046,85	99.356,56	уговор о јемству
9	ОЗЗ "Деспотово"	320-11-6881/7-2008-06	30.10.2008-30.10.2011.	5,9619	640,60	3.819,19	16.693,00	1.527,67	145.128,84	уговор о јемству
10	ОЗЗ "Деспотово"	320-11-6881/8-2008-06	30.10.2008-30.10.2011.	10,1136	615,48	6.224,68	25.078,00	2.468,87	236.637,84	уговор о јемству
11	Симо Дабич	320-11-6881/3-2008-06	30.10.2008-30.10.2011.	5,8988	594,69	3.473,07	16.349,00	1.389,23	131.976,66	уговор о јемству
12	ОЗЗ "Младост"	320-11-6881/5-2008-06	30.10.2008-30.10.2011.	34,3136	541,37	18.576,29	88.688,00	7.430,52	705.889,02	уговор о јемству
13	АД "Јединство"	320-11-6881/1-2008-06	30.10.2008-30.10.2011.	117,0231	754,78	88.326,14	305.781,40	35.390,46	3.366.399,32	уговор о јемству
14	АД "Јединство"	320-11-6881/2-2008-06	30.10.2008-30.10.2011.	88,2349	754,78	66.087,97	219.724,60	26.095,19	2.473.342,86	уговор о јемству
15	АД "Јединство"	320-11-6881/3-2008-06	30.10.2008-30.10.2011.	55,3984	754,78	41.789,15	155.009,60	16.713,26	1.597.799,70	уговор о јемству
16	Миленко Јеленић	320-11-6881/0-2008-06	30.10.2008-30.10.2011.	4,1056	163,16	669,88	10.621,00	267,95	25.455,44	уговор о јемству
<b>УКУПНО:</b>							<b>1.267.933,69</b>	<b>128.457,61</b>	<b>12.222.491,70</b>	
							<b>327.044,52</b>			
				<b>474,9399</b>						

\*У колони о чекивани приход општине у дин. 2009 коришћена је хипотетичка вредност курса евра од 96 дин.

ТАБЕЛА 11: ИЗВЕШТАЈ О ВАНСУДСКИМ ПОРАВЊАЊИМА

БР	назив правног, односно физичког лица	рок плаћања	усвојени износ/eur	износ уплате (дин)	datum уплате	оčekивани приход општине (40%) дин.	оčekивани приход општине (40%) дин.	пописано порукање (да-не)
1	АД "ПОДУНАВЉЕ" ЧЕЛАРЕВО	01.02.2009.	159.199,77	-	-	63.679,91	6.049.591,26	не
2	ОЗЗ "МЛАДОСТ" ПАРАГЕ	01.02.2009.	6.958,78	595.449,71	18.12.2008.	2.783,51	238.179,94	да
3	ОЗЗ "ДЕСПОТОВО" ДЕСПОТОВО	01.02.2009.	25.980,48	400.000,00 400.000,00	31.12.2008. 13.01.2009.	10.392,19	970.726,06	да
4	АД "МАГЛИЋ" МАГЛИЋ	01.02.2009.	11.127,33	-	-	4.450,93	422.838,54	да
5	ДОО "НЕКТАР-АГРАР" БАЧКА ПАЛАНКА	01.02.2009.	19.781,74	-	-	7.912,70	751.706,12	не
6	ОЗЗ "ПАНОНИЈА" СИЛБАШ	01.02.2009.	53.215,17	-	-	21.286,07	2.022.176,46	не
7	ДП "ЈАДРАН" НОВА ГАЈДОБРА	01.02.2009.	47.432,18	-	-	18.972,97	1.602.422,84	не
8	ОЗЗ "ЛИВАДЕ" ТОВАРИШЕВО	01.02.2009.	4.569,01	-	-	1.827,60	173.622,38	да
9	ДОО "АГРО-МИГС" НОВИ САД	01.02.2009.	34.435,32	-	-	13.774,13	1.308.542,16	да
10	"ФИН-АМ" ДОО НОВИ САД	01.02.2009.	5.916,29	-	-	2.366,52	224.819,02	не
11	АД "КАРНЕКС" ВРЕБАС	01.02.2009.	16.425,10	-	-	6.570,04	624.153,90	не
12	АД "МАЈЕВИЦА" БАЧКА ПАЛАНКА	01.02.2009.	1.973,95	-	-	789,58	75.010,10	не
13	АД "БУДУЋНОСТ" БАЧКА ПАЛАНКА	01.02.2009.	216.311,07	-	-	86.524,43	8.219.820,66	не
14	Милован Панић Товаришево	01.02.2009.	12.932,42	-	-	5.172,97	491.431,96	не
15	Живан Панић Товаришево	01.02.2009.	4.031,60	-	-	1.612,64	153.200,90	не

БР	назив правног, односно физичког лица	рок плаћања	уговорени износ/евр	износ уплате (дин)	datum уплате	оčekивани приход општине (40%/евр)	оčekивани приход општине (40%) дин.	пописано поравнање (да-не)
16	Милан Рајић Товаришево	01.02.2009.	906,20	60.095,00	30.12.2008.	362,48	32.038,00	да
17	Ђорђе Панић Товаришево	01.02.2009.	4.291,00	-	-	1.716,40	163.058,00	не
18	Стевица Ранисављевић Товаришево	01.02.2009.	667,36	-	-	266,94	25.359,68	не
19	Радован Пиварски Товаришево	01.02.2009.	7.814,41	-	-	3.125,76	296.947,58	не
20	Димитрије Милованов Товаришево	01.02.2009.	2.630,50	-	-	1.052,20	99.959,00	не
21	Милан Шовљански Товаришево	01.02.2009.	4.123,29	-	-	1.649,32	156.685,02	не
22	Ђорђе Ранисављевић Товаришево	01.02.2009.	1.575,15	-	-	630,06	59.855,70	не
23	Недељко Радојичин Товаришево	01.02.2009.	1.553,55	-	-	621,42	59.034,90	не
24	Дејан Сомборач Товаришево	01.02.2009.	1.239,29	-	-	495,72	47.093,02	не
25	Јовица Бугарски Товаришево	01.02.2009.	1.242,61	-	-	497,04	47.219,10	не
26	Жељко Челебић Товаришево	01.02.2009.	1.299,05	-	-	519,62	49.363,90	не
27	Бранислав Цвјетић Товаришево	01.02.2009.	1.299,05	-	-	519,62	49.363,90	не
28	Ђорђе Феђвер Товаришево	01.02.2009.	2.117,48	-	-	846,99	80.464,24	не
29	Жељко Љечић Галдоса	01.02.2009.	901,11	32.276,00	06.01.2008.	360,44	33.665,24	да
<b>УКУПНО:</b>						<b>260.780,10</b>	<b>24.728.349,36</b>	

\*У колони оcekивани приход општине у дин. 2009. коришћена је хипотетичка вредност курса евра од 95 дин.

# **ПЛАН КОРИШЋЕЊА ДРЖАВНОГ ПОЉОПРИВРЕДНОГ ЗЕМЉИШТА**

## К.О. БАЧКА ПАЛАНКА

Катастарска општина	Број јавног надметања	Боја	Број листа непокретности	Број кат. парцеле	Култура	Класа	Кат. приход	Површина (ха)	Државни удео (ха)	Напомена
К.О. Бачка Паланка	1	жута	130	1/1	њива	1	3146,21	29,3609	13,5354	сувласништво "Будућност"
		<b>УКУПНО 1 :</b>						<b>29,3609</b>	<b>13,5354</b>	
К.О. Бачка Паланка	2	тамно плава	130	1/2	њива	1	968,77	8,7328	4,1678	сувласништво "Будућност"
К.О. Бачка Паланка	2	тамно плава	130	3	њива	1	6444,20	58,0897	27,7238	сувласништво "Будућност"
К.О. Бачка Паланка	2	тамно плава	130	4	њива	1	6561,31	59,1454	28,2277	сувласништво "Будућност"
К.О. Бачка Паланка	2	тамно плава	130	116	њива	2	4566,94	44,8416	21,4010	сувласништво "Будућност"
К.О. Бачка Паланка	2	тамно плава	130	117	њива	1	6048,79	54,5254	26,0227	сувласништво "Будућност"
		<b>УКУПНО 2 :</b>						<b>225,3349</b>	<b>107,5430</b>	
К.О. Бачка Паланка	3	зелена	130	2	њива	1	2826,56	25,4792	12,1602	сувласништво "Будућност"
К.О. Бачка Паланка	3	зелена	130	5	њива	2	446,32	4,3823	2,0915	сувласништво "Будућност"
К.О. Бачка Паланка	3	зелена	130	6	њива	2	2336,78	22,9345	10,9457	сувласништво "Будућност"
К.О. Бачка Паланка	3	зелена	130	7	њива	1	9088,14	81,7426	39,0124	сувласништво "Будућност"
К.О. Бачка Паланка	3	зелена	130	9	њива	1	4982,10	44,9099	21,4336	сувласништво "Будућност"
		<b>УКУПНО 3 :</b>						<b>179,4485</b>	<b>85,6434</b>	
К.О. Бачка Паланка	4	роза	130	8	њива	1	8063,69	72,6882	34,6911	сувласништво "Будућност"
К.О. Бачка Паланка	4	роза	130	64/1	њива	1	199,39	0,8331	0,3976	сувласништво "Будућност"
К.О. Бачка Паланка	4	роза	130	110	њива	1	4317,20	38,9184	18,5732	сувласништво "Будућност"
К.О. Бачка Паланка	4	роза	130	111	њива	1	2826,23	25,4764	12,1598	сувласништво "Будућност"
К.О. Бачка Паланка	4	роза	130	112	њива	1	7433,23	67,0051	31,9798	сувласништво "Будућност"
		<b>УКУПНО 4 :</b>						<b>204,9982</b>	<b>97,7995</b>	
К.О. Бачка Паланка	5	црвена 11	130	114	њива	1, 2	7171,79	68,4806	32,6830	сувласништво "Будућност"
К.О. Бачка Паланка	5	црвена 11	130	228	њива	1	7288,01	65,6960	31,3540	сувласништво "Будућност"
		<b>УКУПНО 5 :</b>						<b>134,1766</b>	<b>64,0370</b>	
К.О. Бачка Паланка	6	црвена	130	118	њива	2	4709,39	46,2403	22,0696	сувласништво "Будућност"
К.О. Бачка Паланка	6	црвена	130	119	њива	2	2514,75	24,6917	11,7843	сувласништво "Будућност"
К.О. Бачка Паланка	6	црвена	130	120/19	њива	2	249,29	2,4379	1,1635	сувласништво "Будућност"
К.О. Бачка Паланка	6	црвена	130	121	пашњак	2	12,22	0,8220	0,3923	сувласништво "Будућност"
К.О. Бачка Паланка	6	црвена	130	214/1	њива	2	2303,66	22,6191	10,7952	сувласништво "Будућност"
К.О. Бачка Паланка	6	црвена	130	224	њива	2	2346,02	23,0350	10,9937	сувласништво "Будућност"
К.О. Бачка Паланка	6	црвена	130	225	њива	2	2400,01	23,5651	11,2466	сувласништво "Будућност"
К.О. Бачка Паланка	6	црвена	130	226	њива	2	3614,08	35,4857	16,9359	сувласништво "Будућност"
К.О. Бачка Паланка	6	црвена	130	231	њива	2	113,29	1,1124	0,5309	сувласништво "Будућност"
К.О. Бачка Паланка	6	црвена	130	926/4	њива	1	339,63	3,0615	1,4611	сувласништво "Будућност"
К.О. Бачка Паланка	6	црвена	130	962/1	њива	2	684,84	6,7223	3,2083	сувласништво "Будућност"
К.О. Бачка Паланка	6	црвена	130	3453/1	њива	2	2111,03	20,7277	9,8925	сувласништво "Будућност"
		<b>УКУПНО 6 :</b>						<b>210,5207</b>	<b>100,4728</b>	
К.О. Бачка Паланка	7	светло плава	130	229	њива	1	9229,40	83,1962	39,7061	сувласништво "Будућност"

Катастарска општина	Број јавног надметања	Боја	Број листа непокретности	Број кат. парцеле	Култура	Класа	Кат. приход	Површина (ха)	Државни удео (ха)	Напомена
К.О. Бачка Паланка	7	светло плава	130	230	њива	2	2260,11	22,1915	10,5911	сувласниш АД "Будућност"
К.О. Бачка Паланка	7	светло плава	130	271	њива	2	120,86	1,1867	0,5664	сувласниш АД "Будућност"
К.О. Бачка Паланка	7	светло плава	130	349	њива	2	46,04	0,4521	0,2158	сувласниш АД "Будућност"
<b>УКУПНО 7 :</b>										
К.О. Бачка Паланка	8	сива	130	38	њива	2	1604,22	15,7514	7,5175	сувласниш АД "Будућност"
К.О. Бачка Паланка	8	сива	130	39	њива	2	1833,63	18,0040	8,5926	сувласниш АД "Будућност"
К.О. Бачка Паланка	8	сива	130	40	њива	2	3596,98	35,3179	16,8568	сувласниш АД "Будућност"
К.О. Бачка Паланка	8	сива	130	41	њива	1; 2	5999,22	57,0919	27,2476	сувласниш АД "Будућност"
К.О. Бачка Паланка	8	сива	130	42	њива	1; 2	3654,42	33,9128	16,1852	сувласниш АД "Будућност"
К.О. Бачка Паланка	8	сива	130	43	њива	2	241,88	2,3750	1,1335	сувласниш АД "Будућност"
К.О. Бачка Паланка	8	сива	130	47	њива	1	15,39	0,1387	0,0662	сувласниш АД "Будућност"
К.О. Бачка Паланка	8	сива	130	48	њива	1	103,23	0,9305	0,4441	сувласниш АД "Будућност"
К.О. Бачка Паланка	8	сива	130	381	њива	2	53,10	0,5214	0,2488	сувласниш АД "Будућност"
<b>УКУПНО 8 :</b>										
К.О. Бачка Паланка	9	зелена 71	130	87/2	њива	1	103,16	0,9299	0,4438	сувласниш АД "Будућност"
К.О. Бачка Паланка	9	зелена 71	130	353	њива	2	42,45	0,4166	0,1989	сувласниш АД "Будућност"
К.О. Бачка Паланка	9	зелена 71	130	354	њива	2	84,11	0,8259	0,3942	сувласниш АД "Будућност"
К.О. Бачка Паланка	9	зелена 71	130	372	њива	2	58,53	0,5747	0,2743	сувласниш АД "Будућност"
К.О. Бачка Паланка	9	зелена 71	130	373	њива	2	22,57	0,2216	0,1058	сувласниш АД "Будућност"
К.О. Бачка Паланка	9	зелена 71	130	374	њива	2	84,32	0,8279	0,3951	сувласниш АД "Будућност"
К.О. Бачка Паланка	9	зелена 71	130	379	њива	2	120,18	1,1800	0,5632	сувласниш АД "Будућност"
К.О. Бачка Паланка	9	зелена 71	137	350	њива	3	43,98	0,2145	0,2145	
<b>УКУПНО 9 :</b>										
К.О. Бачка Паланка	10	маслинаста	130	934/1	њива	4	401,64	5,2136	2,4882	сувласниш АД "Будућност"
К.О. Бачка Паланка	10	маслинаста	130	948	њива	4; 5	1343,00	18,6872	8,9186	сувласниш АД "Будућност"
К.О. Бачка Паланка	10	маслинаста	130	949/1	њива	2	1247,30	12,2469	5,8449	сувласниш АД "Будућност"
К.О. Бачка Паланка	10	маслинаста	130	949/2	њива	2	7,17	0,0704	0,0336	сувласниш АД "Будућност"
К.О. Бачка Паланка	10	маслинаста	130	952/2	њива	2	319,56	3,1377	1,4975	сувласниш АД "Будућност"
К.О. Бачка Паланка	10	маслинаста	130	3453/2	њива	2	940,71	9,2366	4,4082	сувласниш АД "Будућност"
<b>УКУПНО 10 :</b>										
К.О. Бачка Паланка	11	жута 51	130	1306/1	њива	3	315,50	3,3028	1,5763	сувласниш АД "Будућност"
К.О. Бачка Паланка	11	жута 51	130	1306/5	њива	3; 5	28,11	0,3446	0,1645	сувласниш АД "Будућност"
К.О. Бачка Паланка	11	жута 51	130	1306/6	њива	3; 6	139,07	1,6347	0,7902	сувласниш АД "Будућност"
<b>УКУПНО 11 :</b>										
К.О. Бачка Паланка	12	браон	130	927	њива	1	1471,49	13,2644	6,3306	сувласниш АД "Будућност"
К.О. Бачка Паланка	12	браон	130	928	њива	2	1551,37	15,2325	7,2698	сувласниш АД "Будућност"
К.О. Бачка Паланка	12	браон	130	929	њива	3	983,39	10,2947	4,9132	сувласниш АД "Будућност"
К.О. Бачка Паланка	12	браон	130	931	њива	3; 5	1063,29	13,0954	6,2499	сувласниш АД "Будућност"
К.О. Бачка Паланка	12	браон	130	846/2	њива	2	1195,59	11,7392	5,6026	сувласниш АД "Будућност"



Катастарска општина	Број јавног надметања	Боја	Број листа непокретности	Број кат. парцеле	Култура	Класа	Кат. приход	Површина (ха)	Државни удео (ха)	Напомена
К.О. Бачка Паланка	12	браон	130	848	њива	2	1061,86	10,4261	4,9759	сувласништво АД "Будућност"
К.О. Бачка Паланка	12	браон	130	850	њива	2	1561,17	16,3432	7,7999	сувласништво АД "Будућност"
К.О. Бачка Паланка	12	браон	130	891	њива	2	186,40	1,8302	0,8736	сувласништво АД "Будућност"
		<b>УКУПНО 12 :</b>						<b>92,2257</b>	<b>44,0155</b>	
К.О. Бачка Паланка	13	тегет	130	3728	њива	1	449,71	4,0538	1,9347	сувласништво АД "Будућност"
К.О. Бачка Паланка	13	тегет	130	3729	њива	1	191,52	1,7264	0,8239	сувласништво АД "Будућност"
К.О. Бачка Паланка	13	тегет	130	3730	њива	1	79,95	0,7207	0,3440	сувласништво АД "Будућност"
К.О. Бачка Паланка	13	тегет	130	3745	њива	1	44,70	0,4028	0,1923	сувласништво АД "Будућност"
		<b>УКУПНО 13 :</b>						<b>6,9038</b>	<b>3,2949</b>	
К.О. Бачка Паланка	14	жутозелена	130	4183	њива	2	68,99	0,6774	0,3233	сувласништво АД "Будућност"
К.О. Бачка Паланка	14	жутозелена	130	4184	њива	2	68,99	0,6774	0,3233	сувласништво АД "Будућност"
		<b>УКУПНО 14 :</b>						<b>1,3548</b>	<b>0,6466</b>	
К.О. Бачка Паланка	15	беш	130	5627	њива	1, 2	107,97	1,0136	0,4837	сувласништво АД "Будућност"
		<b>УКУПНО 15 :</b>						<b>1,0136</b>	<b>0,4837</b>	
К.О. Бачка Паланка	16	зелена 70	130	2717	њива	1	381,17	3,4360	1,6399	сувласништво АД "Будућност"
К.О. Бачка Паланка	16	зелена 70	130	2718	њива	1	574,59	5,1795	2,4720	сувласништво АД "Будућност"
К.О. Бачка Паланка	16	зелена 70	130	2911	њива	1	6140,55	55,3525	26,4175	сувласништво АД "Будућност"
К.О. Бачка Паланка	16	зелена 70	130	2913	њива	1	525,73	4,7391	2,2618	сувласништво АД "Будућност"
К.О. Бачка Паланка	16	зелена 70	130	2914	њива	1	40,16	0,3620	0,1728	сувласништво АД "Будућност"
К.О. Бачка Паланка	16	зелена 70	130	2915	њива	1	68,67	0,6190	0,2954	сувласништво АД "Будућност"
К.О. Бачка Паланка	16	зелена 70	130	2916	њива	1	185,95	1,6762	0,8000	сувласништво АД "Будућност"
К.О. Бачка Паланка	16	зелена 70	130	32	њива	2	2475,07	24,3021	11,5894	сувласништво АД "Будућност"
К.О. Бачка Паланка	16	зелена 70	130	3311	њива	1	569,99	5,1360	2,4572	сувласништво АД "Будућност"
К.О. Бачка Паланка	16	зелена 70	130	3312	њива	1	2277,05	20,5259	9,7962	сувласништво АД "Будућност"
К.О. Бачка Паланка	16	зелена 70	130	3318	њива	1	40,16	0,3620	0,1728	сувласништво АД "Будућност"
К.О. Бачка Паланка	16	зелена 70	130	572	њива	1	768,86	7,5473	3,6020	сувласништво АД "Будућност"
		<b>УКУПНО 16 :</b>						<b>129,2396</b>	<b>61,6807</b>	
К.О. Бачка Паланка	17	роза	130	56418	њива	1	158,84	1,4300	0,6625	сувласништво АД "Будућност"
К.О. Бачка Паланка	17	роза	130	56419	њива	1	158,84	1,4300	0,6625	сувласништво АД "Будућност"
К.О. Бачка Паланка	17	роза	130	564110	њива	1	317,27	2,8600	1,3650	сувласништво АД "Будућност"
К.О. Бачка Паланка	17	роза	130	564113	њива	1	247,55	2,2315	1,0650	сувласништво АД "Будућност"
К.О. Бачка Паланка	17	роза	130	564116	њива	1	89,67	0,8063	0,3958	сувласништво АД "Будућност"
К.О. Бачка Паланка	17	роза	130	564117	њива	1	119,11	1,0737	0,5124	сувласништво АД "Будућност"
		<b>УКУПНО 17 :</b>						<b>9,8335</b>	<b>4,6931</b>	
К.О. Бачка Паланка	18	плава 142	130	574	њива	1	1812,48	16,3382	7,7975	сувласништво АД "Будућност"
К.О. Бачка Паланка	18	плава 142	130	575/1	њива	1	3256,26	29,3528	14,0099	сувласништво АД "Будућност"
К.О. Бачка Паланка	18	плава 142	130	592/2	њива	2	6099,06	59,0051	29,5807	сувласништво АД "Будућност"
К.О. Бачка Паланка	18	плава 142	130	593/1	њива	2	1579,25	15,5063	7,4005	сувласништво АД "Будућност"
		<b>УКУПНО 18 :</b>						<b>121,0824</b>	<b>57,7875</b>	

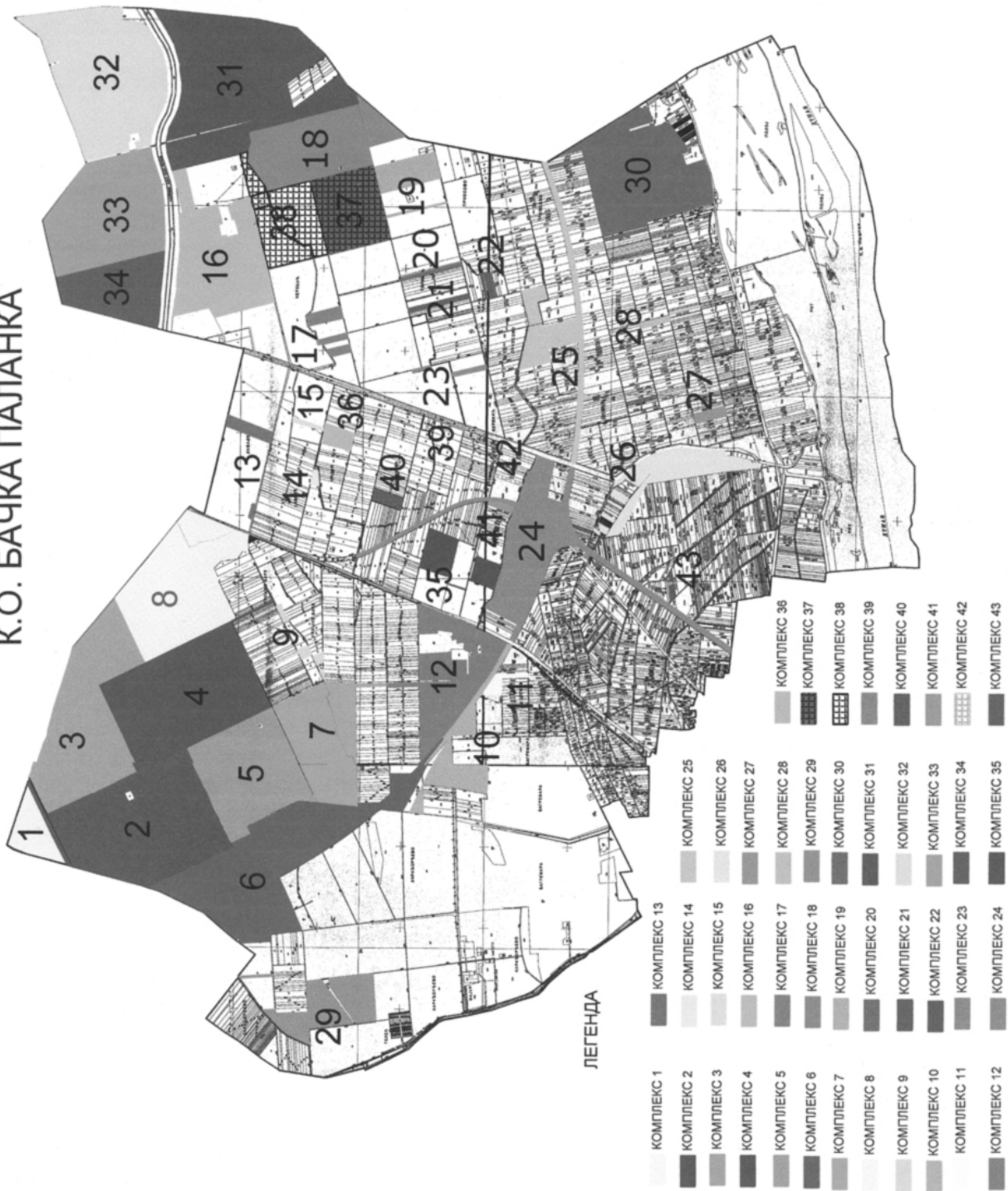
Катастарска општина	Број јавног надметања	Боја	Број листа непокретности	Број кат. парцеле	Култура	Класа	Кат. приход	Површина (ха)	Државни удео (ха)	Напомена
К.О. Бачка Паланка	19	смеђа	130	596/1	њива	2	2704,44	26,5542	12,6732	сувласник АД "Будућност"
К.О. Бачка Паланка	19	смеђа	130	596/14	њива	2	84,75	0,8321	0,3971	сувласник АД "Будућност"
		<b>УКУПНО :</b>	<b>130</b>					<b>27,3863</b>	<b>13,0704</b>	
К.О. Бачка Паланка	20	модро плава	130	640/1	њива	2	363,87	3,5727	1,7051	сувласник АД "Будућност"
		<b>УКУПНО :</b>	<b>130</b>					<b>3,5727</b>	<b>1,7051</b>	
К.О. Бачка Паланка	21	бордо	130	640/12	њива	2	384,19	3,7723	1,8004	сувласник АД "Будућност"
		<b>УКУПНО :</b>	<b>130</b>					<b>3,7723</b>	<b>1,8004</b>	
К.О. Бачка Паланка	22	љубичаста	130	631	њива	2	194,38	1,9086	0,9109	сувласник АД "Будућност"
К.О. Бачка Паланка	22	љубичаста	130	632/1	њива	2	0,93	0,0081	0,0043	сувласник АД "Будућност"
К.О. Бачка Паланка	22	љубичаста	130	632/3	њива	2	152,42	1,4966	0,7143	сувласник АД "Будућност"
		<b>УКУПНО :</b>	<b>130</b>					<b>3,4113</b>	<b>1,6295</b>	
К.О. Бачка Паланка	23	лила	130	692/12	њива	4	453,06	5,8809	2,8067	сувласник АД "Будућност"
К.О. Бачка Паланка	23	лила	130	693/18	њива	3	70,76	0,7408	0,3536	сувласник АД "Будућност"
		<b>УКУПНО :</b>	<b>130</b>					<b>6,6217</b>	<b>3,1603</b>	
К.О. Бачка Паланка	24	наранџаста	130	797	њива	2	94,69	0,9297	0,4437	сувласник АД "Будућност"
К.О. Бачка Паланка	24	наранџаста	130	131/4/1	њива	4	4343,99	56,3677	26,9115	сувласник АД "Будућност"
К.О. Бачка Паланка	24	наранџаста	130	131/4/2	њива	4	0,40	0,0052	0,0025	сувласник АД "Будућност"
К.О. Бачка Паланка	24	наранџаста	130	1752/1	њива	4	860,91	11,1752	5,3335	сувласник АД "Будућност"
К.О. Бачка Паланка	24	наранџаста	130	1760	њива	4	666,22	6,6479	4,1273	сувласник АД "Будућност"
К.О. Бачка Паланка	24	наранџаста	130	3454	њива	2	3090,76	30,3474	14,4836	сувласник АД "Будућност"
К.О. Бачка Паланка	24	наранџаста	130	3456	њива	3	1211,28	12,6904	6,0518	сувласник АД "Будућност"
К.О. Бачка Паланка	24	наранџаста	130	3457/3	њива	2	948,01	9,3082	4,4424	сувласник АД "Будућност"
К.О. Бачка Паланка	24	наранџаста	137	1608	пашњак	3	10,05	0,3759	0,3759	сувласник АД "Будућност"
К.О. Бачка Паланка	24	наранџаста	137	1763	њива	3	45,56	0,2222	0,2222	сувласник АД "Будућност"
		<b>УКУПНО :</b>	<b>130</b>					<b>130,0798</b>	<b>62,3914</b>	
К.О. Бачка Паланка	25	смеђа 40	130	679	њива	5	554,33	6,5662	4,0983	сувласник АД "Будућност"
К.О. Бачка Паланка	25	смеђа 40	130	1882	њива	3	75,62	0,7916	0,3778	сувласник АД "Будућност"
К.О. Бачка Паланка	25	смеђа 40	130	1883	њива	5	783,67	12,1103	5,7797	сувласник АД "Будућност"
К.О. Бачка Паланка	25	смеђа 40	130	1889/1	њива	3:5	132,92	1,6481	0,7870	сувласник АД "Будућност"
К.О. Бачка Паланка	25	смеђа 40	130	1889/2	њива	3:5	132,92	1,6481	0,7870	сувласник АД "Будућност"
К.О. Бачка Паланка	25	смеђа 40	130	1888/3	њива	3:5	195,99	2,4317	1,1808	сувласник АД "Будућност"
К.О. Бачка Паланка	25	смеђа 40	130	1888/4	њива	3:5	256,40	3,1812	1,5183	сувласник АД "Будућност"
К.О. Бачка Паланка	25	смеђа 40	130	1888/5	њива	3:5	35,27	0,4376	0,2088	сувласник АД "Будућност"
К.О. Бачка Паланка	25	смеђа 40	130	1888/6	њива	3:5	35,27	0,4376	0,2088	сувласник АД "Будућност"
К.О. Бачка Паланка	25	смеђа 40	130	1888/7	њива	3:5	91,27	1,1324	0,5404	сувласник АД "Будућност"
К.О. Бачка Паланка	25	смеђа 40	130	3455	њива	2	2254,81	22,1394	10,5662	сувласник АД "Будућност"
		<b>УКУПНО :</b>	<b>130</b>					<b>54,5262</b>	<b>26,0231</b>	
К.О. Бачка Паланка	26	омер	130	1621	пашњак	3	2,76	0,2217	0,1058	сувласник АД "Будућност"
К.О. Бачка Паланка	26	омер	130	1654	пашњак	2	1,84	0,1240	0,0592	сувласник АД "Будућност"

Катастарска општина	Број јавног надметања	Боја	Број листа непокретности	Број кат. парцеле	Култура	Класа	Кат. приход	Површина (ха)	Државни удео (ха)	Напомена
К.О. Бачка Паланка	26	окер	130	1665	пашњак	2	4,32	0,2907	0,1387	сувласник АД "Будућност"
К.О. Бачка Паланка	26	окер	130	1666	пашњак	2	1,26	0,0847	0,0404	сувласник АД "Будућност"
К.О. Бачка Паланка	26	окер	130	1669	пашњак	2	1,47	0,0987	0,0471	сувласник АД "Будућност"
К.О. Бачка Паланка	26	окер	130	1679	пашњак	2	0,97	0,0652	0,0311	сувласник АД "Будућност"
К.О. Бачка Паланка	26	окер	130	1680	пашњак	2	2,45	0,1646	0,0786	сувласник АД "Будућност"
К.О. Бачка Паланка	26	окер	130	1683	пашњак	2	3,88	0,2607	0,1244	сувласник АД "Будућност"
К.О. Бачка Паланка	26	окер	130	1694	пашњак	2	2,22	0,1493	0,0713	сувласник АД "Будућност"
К.О. Бачка Паланка	26	окер	130	1701	пашњак	2	4,36	0,2933	0,1400	сувласник АД "Будућност"
К.О. Бачка Паланка	26	окер	130	1703	њива	5	40,34	0,6233	0,2975	сувласник АД "Будућност"
К.О. Бачка Паланка	26	окер	130	1706	пашњак	2	2,33	0,1567	0,0748	сувласник АД "Будућност"
К.О. Бачка Паланка	26	окер	130	1714	њива	5	224,07	3,4626	1,6526	сувласник АД "Будућност"
К.О. Бачка Паланка	26	окер	130	2537	пашњак	2	25,96	1,7460	0,8333	сувласник АД "Будућност"
К.О. Бачка Паланка	26	окер	130	2539	пашњак	2	219,37	14,7517	7,0404	сувласник АД "Будућност"
К.О. Бачка Паланка	26	окер	130	2541	пашњак	2	71,30	4,7944	2,2682	сувласник АД "Будућност"
К.О. Бачка Паланка	26	окер	130	2542	њива	4,5	668,61	9,8888	4,7196	сувласник АД "Будућност"
К.О. Бачка Паланка	26	окер	130	2543	трстик	2	543,96	11,3491	5,4165	сувласник АД "Будућност"
К.О. Бачка Паланка	26	окер	130	2545	њива	3	50,61	1,5141	0,7226	сувласник АД "Будућност"
К.О. Бачка Паланка	26	окер	137	1686	пашњак	2	6,00	0,1880	0,1680	
<b>УКУПНО 26 :</b>									<b>23,8819</b>	
К.О. Бачка Паланка	27	тамно зелена	130	2503/2	њива	4,6	214,83	3,3198	1,5944	сувласник АД "Будућност"
К.О. Бачка Паланка	27	тамно зелена	130	2504	њива	4,6	83,20	1,2856	0,6136	сувласник АД "Будућност"
К.О. Бачка Паланка	27	тамно зелена	137	2505	њива	4,6	187,66	1,3510	1,3510	
К.О. Бачка Паланка	27	тамно зелена	137	2506/1	њива	4,6	62,00	0,4464	0,4464	
<b>УКУПНО 27 :</b>									<b>3,9954</b>	
К.О. Бачка Паланка	28	зелена 111	130	2410/1	њива	3	70,30	0,7359	0,3512	сувласник АД "Будућност"
К.О. Бачка Паланка	28	зелена 111	130	2410/2	њива	3	157,31	1,6468	0,7959	сувласник АД "Будућност"
К.О. Бачка Паланка	28	зелена 111	133/1	2368	њива	3	112,53	0,5488	0,5488	
<b>УКУПНО 28 :</b>									<b>1,6860</b>	
К.О. Бачка Паланка	29	љубичаста 181	130	120/1	њива	2	121,15	1,1895	0,5677	сувласник АД "Будућност"
К.О. Бачка Паланка	29	љубичаста 181	130	120/11	њива	2	124,64	1,2228	0,5636	сувласник АД "Будућност"
К.О. Бачка Паланка	29	љубичаста 181	130	181/1	њива	3,6	1085,14	20,8666	9,9588	сувласник АД "Будућност"
К.О. Бачка Паланка	29	љубичаста 181	130	181/2	њива	3,6	984,13	16,8855	8,0588	сувласник АД "Будућност"
К.О. Бачка Паланка	29	љубичаста 181	130	181/3	њива	3,6	495,75	6,5933	3,1467	сувласник АД "Будућност"
К.О. Бачка Паланка	29	љубичаста 181	130	184	њива	3	851,37	8,9126	4,2336	сувласник АД "Будућност"
К.О. Бачка Паланка	29	љубичаста 181	130	185	њива	2	60,04	0,5895	0,2913	сувласник АД "Будућност"
К.О. Бачка Паланка	29	љубичаста 181	130	186	њива	2	161,22	1,5830	0,7555	сувласник АД "Будућност"
<b>УКУПНО 29 :</b>									<b>27,6060</b>	
К.О. Бачка Паланка	30	црвена 20	141	2196	њива	2	2294,63	22,6973	3,6681	сувласник АД "Почување"
К.О. Бачка Паланка	30	црвена 20	141	2197	пашњак	2	6,67	0,4520	0,0734	сувласник АД "Почување"

Катастарска општина	Број јавног надметања	Боја	Број листа непокретности	Број кат. парцеле	Култура	Класа	Кат. приход	Површина (ха)	Државни удео (ха)	Напомена
К.О. Бачка Паланка	30	црвена 20	141	2143	њива	3	2010,98	21,2081	3,4461	својласник АД "Почунавље"
К.О. Бачка Паланка	30	црвена 20	141	2142	њива	3	2058,08	21,7049	3,5288	својласник АД "Почунавље"
К.О. Бачка Паланка	30	црвена 20	141	2141	њива	3	1246,91	13,1501	2,1388	својласник АД "Почунавље"
К.О. Бачка Паланка	30	црвена 20	141	2138	њива	3	29,70	0,3132	0,0509	својласник АД "Почунавље"
К.О. Бачка Паланка	30	црвена 20	141	2061	њива	3	5,64	0,0585	0,0097	својласник АД "Почунавље"
К.О. Бачка Паланка	30	црвена 20	141	2055	њива	3	315,55	3,3279	0,5407	својласник АД "Почунавље"
К.О. Бачка Паланка	30	црвена 20	141	2054	њива	5	2400,73	37,3744	6,0729	својласник АД "Почунавље"
К.О. Бачка Паланка	30	црвена 20	141	1955	њива	3, 4	2557,86	30,5187	4,9590	својласник АД "Почунавље"
К.О. Бачка Паланка	30	црвена 20	2261	1952	њива	3	165,90	0,8091	0,8091	
<b>У К У П Н О 30 :</b>										
К.О. Бачка Паланка	31	тамно гљубичаста	141	591	њива	2	1973,78	19,5235	3,1724	својласник АД "Почунавље"
К.О. Бачка Паланка	31	тамно гљубичаста	141	582	њива	1	2579,64	23,4259	3,8065	својласник АД "Почунавље"
К.О. Бачка Паланка	31	тамно гљубичаста	141	575/2	њива	1	707,62	6,4259	1,0441	својласник АД "Почунавље"
К.О. Бачка Паланка	31	тамно гљубичаста	141	23/1	њива	2	588,05	5,6189	0,9130	својласник АД "Почунавље"
К.О. Бачка Паланка	31	тамно гљубичаста	141	25	њива	1	1535,55	13,9444	2,2658	својласник АД "Почунавље"
К.О. Бачка Паланка	31	тамно гљубичаста	141	24	њива	1	1602,37	14,5512	2,3644	својласник АД "Почунавље"
К.О. Бачка Паланка	31	тамно гљубичаста	141	22	њива	1, 2	1001,23	93,4116	15,1784	својласник АД "Почунавље"
К.О. Бачка Паланка	31	тамно гљубичаста	141	20	њива	1	8809,98	80,0039	12,9998	својласник АД "Почунавље"
<b>У К У П Н О 31 :</b>										
К.О. Бачка Паланка	32	пепельста	141	19	њива	2	2460,65	24,3395	3,9549	својласник АД "Почунавље"
К.О. Бачка Паланка	32	пепельста	141	18	њива	2	34,27	0,3390	0,0551	својласник АД "Почунавље"
К.О. Бачка Паланка	32	пепельста	141	16	њива	1	12308,72	111,7762	18,1625	својласник АД "Почунавље"
К.О. Бачка Паланка	32	пепельста	141	15	њива	1	8288,58	75,2691	12,2304	својласник АД "Почунавље"
К.О. Бачка Паланка	32	пепельста	141	14	вољњак	2	47,63	0,5531	0,0899	својласник АД "Почунавље"
<b>У К У П Н О 32 :</b>										
К.О. Бачка Паланка	33	плава 132	141	12	њива	1	18292,52	166,1154	26,9920	својласник АД "Почунавље"
<b>У К У П Н О 33 :</b>										
К.О. Бачка Паланка	34	браон 249	134	10	њива	1	17680,24	77,0228	74,2520	својласник АД "Једран"
<b>У К У П Н О 34 :</b>										
К.О. Бачка Паланка	35	плава 186	2213	824/2	њива	2	55,31	0,2530	0,2530	
К.О. Бачка Паланка	35	плава 186	2213	823/5	њива	2	3817,04	17,4605	17,4605	
К.О. Бачка Паланка	35	плава 186	2213	845/17	њива	4	1335,08	8,0738	8,0738	
<b>У К У П Н О 35 :</b>										
К.О. Бачка Паланка	36	плава 143	2213	504	њива	2	351,68	1,6087	1,6087	
К.О. Бачка Паланка	36	плава 143	2213	505	њива	3	182,10	0,8881	0,8881	
К.О. Бачка Паланка	36	плава 143	2213	506/1	њива	2	1221,44	5,5873	5,5873	
<b>У К У П Н О 36 :</b>										
К.О. Бачка Паланка	37	црвено-црна	2213	568/2	њива	1	135,35	0,5684	0,5684	
К.О. Бачка Паланка	37	црвено-црна	2213	568	њива	1	16994,91	71,3712	71,3712	
<b>У К У П Н О 37 :</b>										
									71,9396	71,9396

Број посматрања	Име и презиме	Место становања	Датум изјаве	Врста изјаве	Иницијални подаци	Забелешке
1	Милош Јовановић	Београд	15.03.2009.	Позитивна	1234567890	
2	Ана Петровић	Београд	16.03.2009.	Негативна	0987654321	
3	Душан Стојић	Београд	17.03.2009.	Позитивна	1122334455	
4	Јелена Павловић	Београд	18.03.2009.	Негативна	5566778899	
5	Михаило Николић	Београд	19.03.2009.	Позитивна	9988776655	
6	Снежана Милошевић	Београд	20.03.2009.	Негативна	4433221100	
7	Борис Јанковић	Београд	21.03.2009.	Позитивна	0011223344	
8	Марија Костић	Београд	22.03.2009.	Негативна	5566778899	
9	Зоран Митровић	Београд	23.03.2009.	Позитивна	1122334455	
10	Татјана Јековић	Београд	24.03.2009.	Негативна	6677889900	
11	Владим Ракић	Београд	25.03.2009.	Позитивна	1122334455	
12	Славица Милић	Београд	26.03.2009.	Негативна	6677889900	
13	Бранко Милић	Београд	27.03.2009.	Позитивна	1122334455	
14	Марија Милић	Београд	28.03.2009.	Негативна	6677889900	
15	Милош Милић	Београд	29.03.2009.	Позитивна	1122334455	
16	Ана Милић	Београд	30.03.2009.	Негативна	6677889900	
17	Душан Милић	Београд	31.03.2009.	Позитивна	1122334455	
18	Јелена Милић	Београд	01.04.2009.	Негативна	6677889900	
19	Михаило Милић	Београд	02.04.2009.	Позитивна	1122334455	
20	Снежана Милић	Београд	03.04.2009.	Негативна	6677889900	
21	Борис Милић	Београд	04.04.2009.	Позитивна	1122334455	
22	Марија Милић	Београд	05.04.2009.	Негативна	6677889900	
23	Зоран Милић	Београд	06.04.2009.	Позитивна	1122334455	
24	Татјана Милић	Београд	07.04.2009.	Негативна	6677889900	
25	Владим Милић	Београд	08.04.2009.	Позитивна	1122334455	
26	Славица Милић	Београд	09.04.2009.	Негативна	6677889900	
27	Бранко Милић	Београд	10.04.2009.	Позитивна	1122334455	
28	Марија Милић	Београд	11.04.2009.	Негативна	6677889900	
29	Милош Милић	Београд	12.04.2009.	Позитивна	1122334455	
30	Ана Милић	Београд	13.04.2009.	Негативна	6677889900	
31	Душан Милић	Београд	14.04.2009.	Позитивна	1122334455	
32	Јелена Милић	Београд	15.04.2009.	Негативна	6677889900	
33	Михаило Милић	Београд	16.04.2009.	Позитивна	1122334455	
34	Снежана Милић	Београд	17.04.2009.	Негативна	6677889900	
35	Борис Милић	Београд	18.04.2009.	Позитивна	1122334455	
36	Марија Милић	Београд	19.04.2009.	Негативна	6677889900	
37	Зоран Милић	Београд	20.04.2009.	Позитивна	1122334455	
38	Татјана Милић	Београд	21.04.2009.	Негативна	6677889900	
39	Владим Милић	Београд	22.04.2009.	Позитивна	1122334455	
40	Славица Милић	Београд	23.04.2009.	Негативна	6677889900	
41	Бранко Милић	Београд	24.04.2009.	Позитивна	1122334455	
42	Марија Милић	Београд	25.04.2009.	Негативна	6677889900	
43	Милош Милић	Београд	26.04.2009.	Позитивна	1122334455	
44	Ана Милић	Београд	27.04.2009.	Негативна	6677889900	
45	Душан Милић	Београд	28.04.2009.	Позитивна	1122334455	
46	Јелена Милић	Београд	29.04.2009.	Негативна	6677889900	
47	Михаило Милић	Београд	30.04.2009.	Позитивна	1122334455	
48	Снежана Милић	Београд	01.05.2009.	Негативна	6677889900	
49	Борис Милић	Београд	02.05.2009.	Позитивна	1122334455	
50	Марија Милић	Београд	03.05.2009.	Негативна	6677889900	



# К.О. БАЧКА ПАЛАНКА





# К.О. БАЧКА ПАЛАНКА - ГРАД

## ЛЕГЕНДА

-  КОМПЛЕКС 44
-  КОМПЛЕКС 45





## К.О. ДЕСПОТОВО

Катастарска општина	Број јавног надметања	Боја	Број листа непокретности	Број катастарске парцеле	Култура	Класа	Кат. пријод	Површина (ха)	Површине државни удео (ха)	Напомена
КО Деспотово	46	жута	2552	1064/5	Њива	2,3		0,1268	0,1268	
КО Деспотово	46	жута	2552	1079/15	Њива	2		0,1670	0,1670	
КО Деспотово	46	жута	668	1062/5	Њива	2,3		1,2230	1,2230	
КО Деспотово	46	жута	668	1064/3	Њива	2,3		0,6474	0,6474	
КО Деспотово	46	жута	2552	1021/7	Њива	1,2		0,7385	0,7385	
<b>Укупно 46 :</b>										
КО Деспотово	47	тамно плава	2552	2155/2	Њива	3		0,1762	0,1762	
КО Деспотово	47	тамно плава	2552	2156/2	ливада	3		0,5289	0,5289	
КО Деспотово	47	тамно плава	922	2190/24	Њива	3		0,6116	0,6116	
КО Деспотово	47	тамно плава	628	2176/1	ливада	3		0,7353	0,7353	
КО Деспотово	47	тамно плава	628	2176/2	ливада	3		0,8566	0,8566	
КО Деспотово	47	тамно плава	628	2177	ливада	3		1,0636	1,0636	
КО Деспотово	47	тамно плава	628	2181/3	Њива	3		1,2280	1,2280	
КО Деспотово	47	тамно плава	628	2183/1	ливада	2		0,1946	0,1946	
КО Деспотово	47	тамно плава	628	2183/3	ливада	2		0,1856	0,1856	
КО Деспотово	47	тамно плава	628	2184/1	Њива	2,3		0,4269	0,4269	
КО Деспотово	47	тамно плава	628	2184/3	ливада	2,3		0,4417	0,4417	
КО Деспотово	47	тамно плава	628	2190/77	Њива	2,4		0,6553	0,6553	
КО Деспотово	47	тамно плава	628	2190/86	Њива	2,4		1,0560	1,0560	
КО Деспотово	47	тамно плава	628	2180/18	Њива	2		0,1108	0,1108	
КО Деспотово	47	тамно плава	628	2190/28	ливада	2		0,0751	0,0751	
КО Деспотово	47	тамно плава	628	2190/29	ливада	2,3		0,7112	0,7112	
КО Деспотово	47	тамно плава	628	2190/30	ливада	2,3		0,4385	0,4385	
<b>Укупно 47 :</b>										
КО Деспотово	48	браон	628	2099/3	Њива	3		0,8211	0,8211	
<b>Укупно 48 :</b>										
КО Деспотово	49	наранџаста	2552	1906/2	ливада	2		0,6733	0,6733	
КО Деспотово	49	наранџаста	2552	1906/3	ливада	2		0,6197	0,6197	
КО Деспотово	49	наранџаста	2552	1905/3	ливада	2		0,0673	0,0673	
КО Деспотово	49	наранџаста	2552	1905/2	ливада	2		0,0705	0,0705	
КО Деспотово	49	наранџаста	2552	1904/2	ливада	2		0,1930	0,1930	
КО Деспотово	49	наранџаста	2552	1904/3	ливада	2		0,1881	0,1881	
КО Деспотово	49	наранџаста	400	1888/1	ливада	2		0,6474	0,6474	
КО Деспотово	49	наранџаста	400	1888/2	ливада	2		0,4467	0,4467	

Катастарска општина	Број јавног надметања	Боја	Број листа непокретности	Број катастарске парцеле	Култура	Класа	Кат. приход	Површина (ха)	Површине државни удео (ха)	Напомена
КО Дес.потово	49	нараџаста	400	1888/3	ливада	2		0,1518	0,1518	
КО Дес.потово	49	нараџаста	400	1888/1	ливада	3		0,0118	0,0118	
КО Дес.потово	49	нараџаста	400	1888/2	ливада	3		0,0280	0,0280	
КО Дес.потово	49	нараџаста	2552	1907/2	ливада	2		0,1068	0,1068	
КО Дес.потово	49	нараџаста	2552	1907/3	ливада	2		0,1320	0,1320	
КО Дес.потово	49	нараџаста	400	1888/1	ливада	3		0,1906	0,1906	
КО Дес.потово	49	нараџаста	400	1888/2	ливада	3		0,1424	0,1424	
КО Дес.потово	49	нараџаста	400	1888/3	ливада	3		0,1644	0,1644	
		<b>Укупно 49 :</b>						<b>3,8317</b>	<b>3,8317</b>	
КО Дес.потово	50	плава 143	1648	1117/4	њива	1,2		1,4275	1,4275	
		<b>Укупно 50 :</b>						<b>1,4275</b>	<b>1,4275</b>	
КО Дес.потово	51	зелена	400	2017/2	ливада	2		0,6371	0,6371	
КО Дес.потово	51	зелена	400	2017/4	њива	3		0,1746	0,1746	
КО Дес.потово	51	зелена	400	2024/6	ливада	2		1,0639	1,0639	
КО Дес.потово	51	зелена	400	2024/7	ливада	2		0,6798	0,6798	
КО Дес.потово	51	зелена	400	2024/8	ливада	2		0,3874	0,3874	
КО Дес.потово	51	зелена	400	2025/1	ливада	2		0,0151	0,0151	
КО Дес.потово	51	зелена	400	2025/2	њива	3		0,0486	0,0486	
КО Дес.потово	51	зелена	400	2025/3	њива	3		0,2161	0,2161	
		<b>Укупно 51 :</b>						<b>3,2336</b>	<b>3,2336</b>	
КО Дес.потово	52	светло плава	2552	2242	рибњак			0,4895	0,4895	рибњак
КО Дес.потово	52	светло плава	2552	2241	рибњак			0,7286	0,7286	рибњак
КО Дес.потово	52	светло плава	2552	2240	рибњак			0,6312	0,6312	рибњак
КО Дес.потово	52	светло плава	2552	2239	рибњак			0,3384	0,3384	рибњак
КО Дес.потово	52	светло плава	2552	2055/3	рибњак			9,5556	9,5556	рибњак
КО Дес.потово	52	светло плава	2552	2043	рибњак			11,6463	11,6463	рибњак
КО Дес.потово	52	светло плава	2552	2026	рибњак			6,7032	6,7032	рибњак
КО Дес.потово	52	светло плава	2522	2237/1	рибњак			0,0838	0,0838	рибњак
КО Дес.потово	52	светло плава	2552	2024/2	ливада	2		0,5863	0,5863	фактичко стање: рибњак
КО Дес.потово	52	светло плава	2552	2044	ливада	4		1,9952	1,9952	фактичко стање: рибњак
КО Дес.потово	52	светло плава	2552	2064/1	њива	4		0,5510	0,5510	фактичко стање: рибњак
КО Дес.потово	52	светло плава	2552	2064/2	њива	4		0,7967	0,7967	фактичко стање: рибњак
КО Дес.потово	52	светло плава	2552	2053	њива	3		0,1888	0,1888	фактичко стање: рибњак

Катастарска општина	Број јавног надметања	Боја	Број листа непокретности	Број катастарске парцеле	Култура	Класа	Кат. приход	Површина (ха)	Поврине државни удео (ха)	Напомена
КО Дес.потово	52	светло плава	2552	2030/8	ливада	2, 3		0,5755	0,5755	Фактичко стање рибњак
КО Дес.потово	52	светло плава	2552	2330/1	њива	2		0,7999	0,7999	Фактичко стање рибњак
КО Дес.потово	52	светло плава	2552	2330/2	њива	2		1,9062	1,9062	Фактичко стање рибњак
КО Дес.потово	52	светло плава	2552	2330/3	њива	2		0,5881	0,5881	Фактичко стање рибњак
КО Дес.потово	52	светло плава	2552	2330/4	њива	2		0,5863	0,5863	Фактичко стање рибњак
КО Дес.потово	52	светло плава	2552	2330/5	њива	2		0,8902	0,8902	Фактичко стање рибњак
КО Дес.потово	52	светло плава	2552	2330/6	њива	2		0,5844	0,5844	Фактичко стање рибњак
КО Дес.потово	52	светло плава	2552	2330/7	њива	2		0,8632	0,8632	Фактичко стање рибњак
КО Дес.потово	52	светло плава	2552	2330/8	њива	2		0,5755	0,5755	Фактичко стање рибњак
КО Дес.потово	52	светло плава	2552	2330/9	њива	2		0,5755	0,5755	Фактичко стање рибњак
КО Дес.потово	52	светло плава	2552	2330/10	њива	2		0,5755	0,5755	Фактичко стање рибњак
КО Дес.потово	52	светло плава	2552	2330/11	њива	2		0,8632	0,8632	Фактичко стање рибњак
КО Дес.потово	52	светло плава	2552	2330/12	њива	2		1,1509	1,1509	Фактичко стање рибњак
КО Дес.потово	52	светло плава	2552	2330/13	њива	2		0,5755	0,5755	Фактичко стање рибњак
КО Дес.потово	52	светло плава	2552	2330/14	њива	2		0,5755	0,5755	Фактичко стање рибњак
КО Дес.потово	52	светло плава	2552	2330/15	њива	2		0,5755	0,5755	Фактичко стање рибњак
КО Дес.потово	52	светло плава	2552	2330/16	њива	2		1,1509	1,1509	Фактичко стање рибњак
КО Дес.потово	52	светло плава	2552	2330/18	њива	2		1,2049	1,2049	Фактичко стање рибњак
КО Дес.потово	52	светло плава	2552	2331/11	пашњак	2, 3		6,3722	6,3722	Фактичко стање рибњак
КО Дес.потово	52	светло плава	2552	2333/1	пашњак	2, 4		52,8222	52,8222	Фактичко стање рибњак
КО Дес.потово	52	светло плава	2552	2333/5	ливада	3		0,0119	0,0119	Фактичко стање рибњак
КО Дес.потово	52	светло плава	2552	2333/6	ливада	2		3,5646	3,5646	Фактичко стање рибњак
КО Дес.потово	52	светло плава	2552	2333/7	ливада	2		3,5646	3,5646	Фактичко стање рибњак

Катастарска општина	Број јавног надметања	Боја	Број листа непокретности	Број катастарске парцеле	Култура	Класа	Кат. приход	Површина (ха)	Површине државни удео (ха)	Напомена
КО Дес.потово	52	светло плава	2552	2333/8	ливада	2		7,1976	7,1976	фактичко стање рибњак
КО Дес.потово	52	светло плава	2552	2333/9	ливада	2, 3		6,3341	6,3341	фактичко стање рибњак
КО Дес.потово	52	светло плава	2552	2213/4	ливада	3		0,4899	0,4899	фактичко стање рибњак
КО Дес.потово	52	светло плава	2552	2213/3	ливада	4		0,2856	0,2856	фактичко стање рибњак
КО Дес.потово	52	светло плава	2552	2213/6	ливада	3		8,2701	8,2701	фактичко стање рибњак
КО Дес.потово	52	светло плава	2552	2214/1	њива	3, 4		7,7724	7,7724	фактичко стање рибњак
КО Дес.потово	52	светло плава	2552	2215/1	пашњак	4		2,0422	2,0422	фактичко стање рибњак
КО Дес.потово	52	светло плава	2552	2217/1	њива	2, 3, 4		8,8995	8,8995	фактичко стање рибњак
КО Дес.потово	52	светло плава	2553	2599	рибњак			123,9247	113,3076	рибњак сувластник ОЗЗ "Деспотово"
<b>Укупно 52 :</b>										
КО Дес.потово	53	црвена	2552	2330/49	њива	2		0,7564	0,7564	
КО Дес.потово	53	црвена	2552	2331/1	њива	2		0,6740	0,6740	
КО Дес.потово	53	црвена	2552	2331/2	њива	2		0,5222	0,5222	
КО Дес.потово	53	црвена	2552	2331/3	њива	2		1,2104	1,2104	
КО Дес.потово	53	црвена	2552	2331/4	њива	3, 4		1,7171	1,7171	
КО Дес.потово	53	црвена	2552	2331/5	њива	3, 4		0,5514	0,5514	
КО Дес.потово	53	црвена	2552	2331/6	њива	2		0,5514	0,5514	
КО Дес.потово	53	црвена	2552	2331/7	њива	2		0,5323	0,5323	
КО Дес.потово	53	црвена	2552	2331/8	њива	2		0,8038	0,8038	
КО Дес.потово	53	црвена	2552	2331/9	њива	2		0,5416	0,5416	
КО Дес.потово	53	црвена	2552	2331/10	њива	2		0,5416	0,5416	
<b>Укупно 53 :</b>										
КО Дес.потово	54	тамно зелена	2552	2273/1	пашњак	1		3,1618	3,1618	
КО Дес.потово	54	тамно зелена	2552	2271/2	ливада	1		7,7810	7,7810	
КО Дес.потово	54	тамно зелена	2552	2270/7	њива	4		0,1875	0,1875	
КО Дес.потово	54	тамно зелена	2552	2270/3	њива	4		0,4603	0,4603	
КО Дес.потово	54	тамно зелена	2552	2494/1	њива	3		1,0754	1,0754	
<b>Укупно 54 :</b>										
КО Дес.потово	55	смеђа	2552	2268/1	пашњак	1		22,2356	22,2356	
КО Дес.потово	55	смеђа	2552	2268/3	пашњак	1		0,0707	0,0707	
КО Дес.потово	55	смеђа	2552	2268/4	пашњак	1		0,0944	0,0944	





## К.О. ГАЈДОБРА

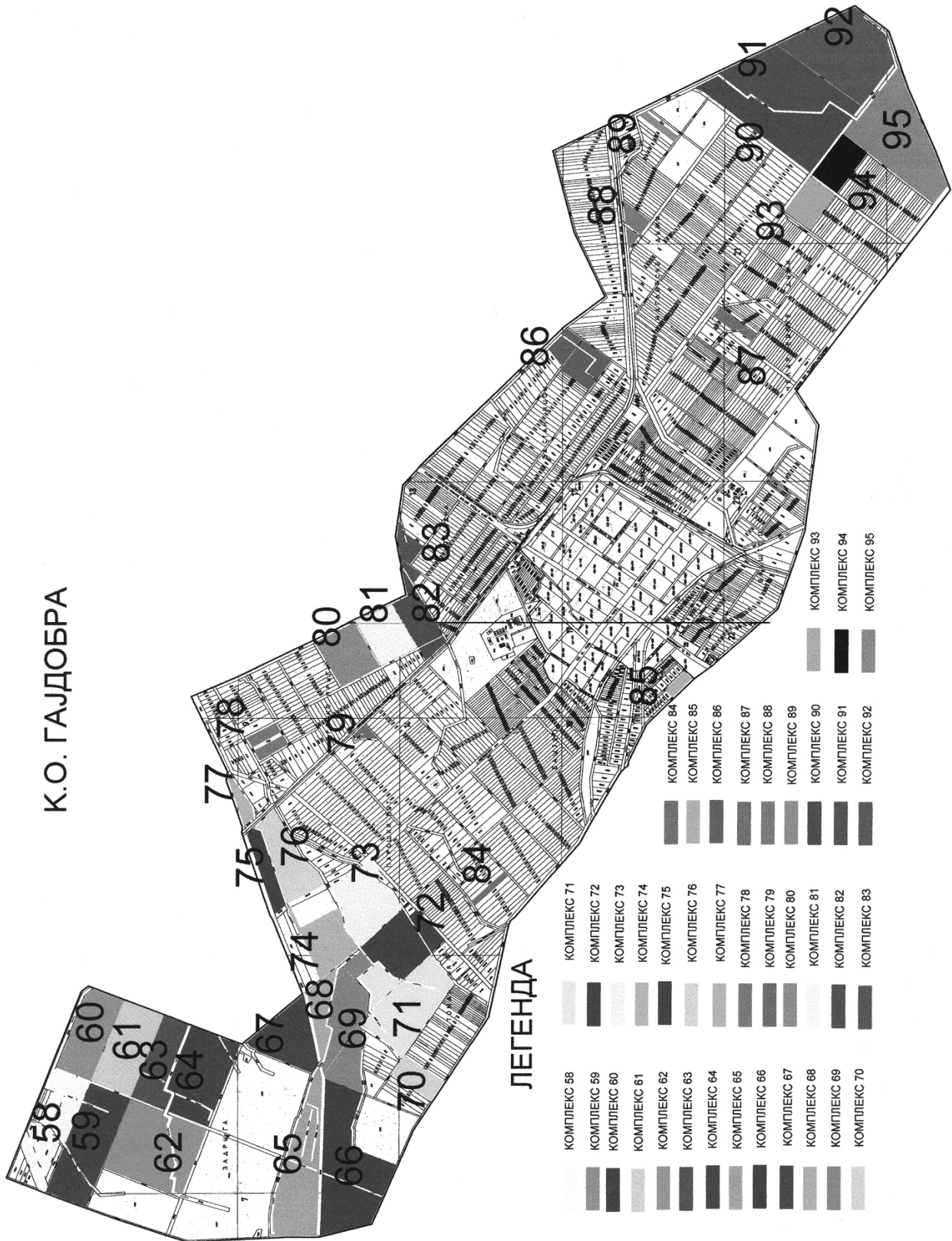
Катастарска општина	Број јавног надметања	Боја	Број листа непокретности	Број катастарске парцеле	Култура	Класа	Кат. приход	Површина (ха)
К.О. Гајдобра	58	жута	1805	1522	њива	5	589,92	4,2471
К.О. Гајдобра	58	жута	1805	1526	њива	2;3	379,76	1,7678
К.О. Гајдобра	58	жута	1805	1528	њива	2;3	127,59	0,5953
К.О. Гајдобра	58	жута	1805	1529	њива	2;3	146,41	0,6630
К.О. Гајдобра	58	жута	1805	1530	њива	2	250,68	1,1467
К.О. Гајдобра	58	жута	1805	1532	њива	2	257,51	1,1784
К.О. Гајдобра	58	жута	1805	1539	њива	2;3	596,66	2,7997
К.О. Гајдобра	58	жута	1805	1540	њива	3	1368,93	6,6764
К.О. Гајдобра	58	жута	1805	1542	њива	3	1416,17	6,9068
<b>УКУПНО 58 :</b>								
К.О. Гајдобра	59	тамно плава	1805	1515	њива	2	2631,74	12,0395
К.О. Гајдобра	59	тамно плава	1805	1541	њива	2	6818,49	31,1902
<b>УКУПНО 59 :</b>								
К.О. Гајдобра	60	светлозелена	1805	1543	њива	2	6638,12	30,4566
<b>УКУПНО 60 :</b>								
К.О. Гајдобра	61	маслинаста	1805	1585	њива	2	7367,66	33,7023
<b>УКУПНО 61 :</b>								
К.О. Гајдобра	62	светло плава	1805	1593	њива	2;4	3067,64	15,0071
К.О. Гајдобра	62	светло плава	1805	1594	њива	2;4	8021,10	39,0853
<b>УКУПНО 62 :</b>								
К.О. Гајдобра	63	црвена 20	1805	1586	њива	2;3	2927,02	13,6196
К.О. Гајдобра	63	црвена 20	1805	1587	њива	3	1873,45	9,1370
<b>УКУПНО 63 :</b>								
К.О. Гајдобра	64	роза 220	1805	1588	њива	2;3	1652,7	7,7329
К.О. Гајдобра	64	роза 220	1805	1589	њива	2;4	6833,14	32,4050
К.О. Гајдобра	64	роза 220	1805	1590	њива	2	370,7	1,7323
<b>УКУПНО 64 :</b>								
К.О. Гајдобра	65	сива	1805	1598	њива	2	5979,38	27,3518
К.О. Гајдобра	65	сива	1805	1609	њива	3	3718,28	18,1344
К.О. Гајдобра	65	сива	1805	1662	њива	2	112,06	0,5126
<b>УКУПНО 65 :</b>								
К.О. Гајдобра	66	роза	1805	1599	њива	2;3	4505,34	21,1104
К.О. Гајдобра	66	роза	1805	1600	њива	1; 2; 3	8605,98	37,9096

Катастарска општина	Број јавног надметања	Боја	Број листа непокретности	Број катастарске парцеле	Култура	Класа	Кат. приход	Површина (ха)	
К.О. Гајдобра	67	љубичаста	1805	1663	њива	2	5691,27	59,0200	
			У л у б и ч а с т а : 1805						
			У л у п л о с т : 1805						
К.О. Гајдобра	68	зелена 101	1805	1664	њива зем. под зградом	3		0,1340	
			У л у б и ч а с т а : 1805						
			У л у п л о с т : 1805						
К.О. Гајдобра	68	зелена 101	1805	1665	њива	3	2343,79	11,4309	
			У л у б и ч а с т а : 1805						
			У л у п л о с т : 1805						
К.О. Гајдобра	69	тамино зелена	1805	1604	њива	2	2604,21	11,9126	
			У л у б и ч а с т а : 1805						
			У л у п л о с т : 1805						
К.О. Гајдобра	69	тамино зелена	1805	1660	њива	2	979,72	4,4816	
			У л у б и ч а с т а : 1805						
			У л у п л о с т : 1805						
К.О. Гајдобра	69	тамино зелена	1805	1661	њива	3	4506,21	21,9772	
			У л у б и ч а с т а : 1805						
			У л у п л о с т : 1805						
К.О. Гајдобра	70	пепель-аста	1805	1618	њива	1	121,42	0,5099	
			У л у б и ч а с т а : 1805						
			У л у п л о с т : 1805						
К.О. Гајдобра	70	пепель-аста	1805	1619	њива	1	313,87	1,3181	
			У л у б и ч а с т а : 1805						
			У л у п л о с т : 1805						
К.О. Гајдобра	70	пепель-аста	1805	1620	њива	1	157,59	0,6618	
			У л у б и ч а с т а : 1805						
			У л у п л о с т : 1805						
К.О. Гајдобра	70	пепель-аста	1805	1621	њива	1	291,20	1,2229	
			У л у б и ч а с т а : 1805						
			У л у п л о с т : 1805						
К.О. Гајдобра	70	пепель-аста	1805	1622	њива	1	180,64	0,7586	
			У л у б и ч а с т а : 1805						
			У л у п л о с т : 1805						
К.О. Гајдобра	70	пепель-аста	1805	1623	њива	1	436,59	1,8293	
			У л у б и ч а с т а : 1805						
			У л у п л о с т : 1805						
К.О. Гајдобра	70	пепель-аста	1805	1624	њива	1	383,16	1,6091	
			У л у б и ч а с т а : 1805						
			У л у п л о с т : 1805						
К.О. Гајдобра	70	пепель-аста	1805	1625	њива	1	196,97	0,8272	
			У л у б и ч а с т а : 1805						
			У л у п л о с т : 1805						
К.О. Гајдобра	71	жутозелена	1805	1656	њива	1;3	8114,59	34,4966	
			У л у б и ч а с т а : 1805						
			У л у п л о с т : 1805						
К.О. Гајдобра	71	жутозелена	1805	1657	пашњак	3	102,16	3,8204	
			У л у б и ч а с т а : 1805						
			У л у п л о с т : 1805						
К.О. Гајдобра	71	жутозелена	1805	1658	њива	2	1847,23	8,4499	
			У л у б и ч а с т а : 1805						
			У л у п л о с т : 1805						
К.О. Гајдобра	72	бордо	1805	1659	њива	1;2	5537,9	23,6887	
			У л у б и ч а с т а : 1805						
			У л у п л о с т : 1805						
К.О. Гајдобра	72	бордо	1805	2436	њива	2	318,66	1,4676	
			У л у б и ч а с т а : 1805						
			У л у п л о с т : 1805						
К.О. Гајдобра	72	бордо	1805	2436	њива	2	137,81	0,6304	
			У л у б и ч а с т а : 1805						
			У л у п л о с т : 1805						
К.О. Гајдобра	72	бордо	1805	2437/1	њива	2	176,68	0,8082	
			У л у б и ч а с т а : 1805						
			У л у п л о с т : 1805						
К.О. Гајдобра	72	бордо	1805	2437/2	њива	2	256,18	1,1673	
			У л у б и ч а с т а : 1805						
			У л у п л о с т : 1805						
К.О. Гајдобра	72	бордо	1805	2438	њива	2	129,24	0,5912	
			У л у б и ч а с т а : 1805						
			У л у п л о с т : 1805						
К.О. Гајдобра	72	бордо	1805	2439	њива	2	258,32	0,7242	
			У л у б и ч а с т а : 1805						
			У л у п л о с т : 1805						
К.О. Гајдобра	73	беж	1805	1678	њива	1,2	6202,06	26,6270	
			У л у б и ч а с т а : 1805						
			У л у п л о с т : 1805						
К.О. Гајдобра	73	беж	1805	1682	њива	2	346,66	1,5957	
			У л у б и ч а с т а : 1805						
			У л у п л о с т : 1805						
К.О. Гајдобра	74	смеђа	1805	1666/1	в. н. з.			0,1318	
			У л у б и ч а с т а : 1805						
			У л у п л о с т : 1805						





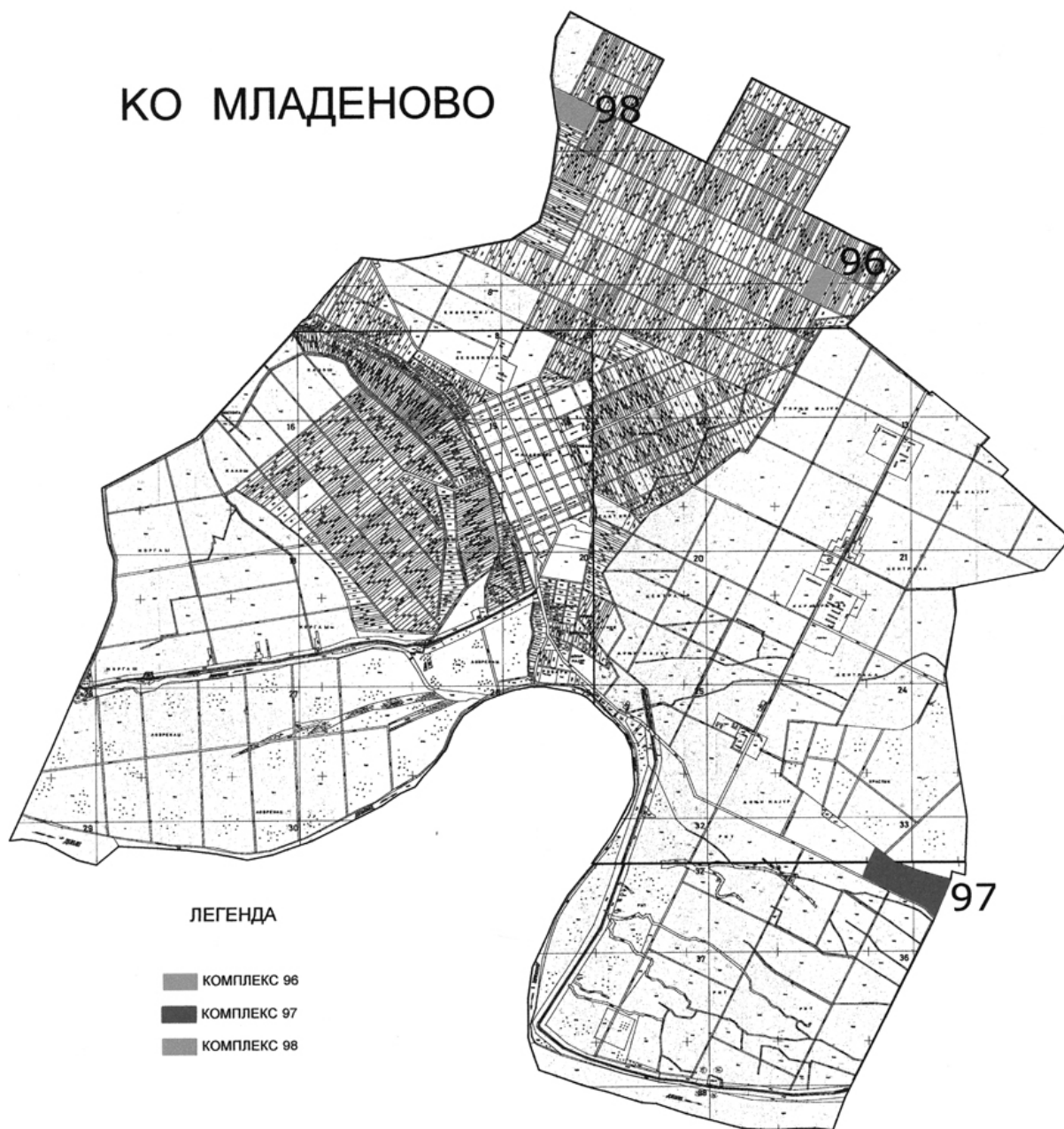
К.О. ГАЈДОБРА



### К.О. МЛАДЕНОВО

Катастарска општина	Број јавног надметања	Боја	Број листа непокретности	Број катастарске парцеле	Култура	Класа	Кат. приход	Површина у ha
КО Младеново	96	светло плава	9	1771	ЊИВА	3:5		1,5008
КО Младеново	96	светло плава	9	1776/1	ЊИВА	4:5		0,3008
КО Младеново	96	светло плава	9	1776/2	ЊИВА	4:5		0,8688
КО Младеново	96	светло плава	9	1777	ЊИВА	4:5		0,7438
КО Младеново	96	светло плава	9	1780	ЊИВА	4:5		1,3347
КО Младеново	96	светло плава	9	1781	ЊИВА	4:5		1,4360
КО Младеново	96	светло плава	9	1782	ЊИВА	4:5		1,2900
КО Младеново	96	светло плава	9	1783	ЊИВА	4:5		1,5856
КО Младеново	96	светло плава	9	1784	ЊИВА	4:5		1,5082
КО Младеново	96	светло плава	9	1785	ЊИВА	4:5		1,4484
<b>УКУПНО 96 :</b>								
КО Младеново	97	црвена	9	4375/2	ЊИВА	4		1,1617
КО Младеново	97	црвена	9	4375/3	ЊИВА	4		3,0029
КО Младеново	97	црвена	9	4375/4	ЊИВА	4		1,6347
КО Младеново	97	црвена	9	4375/5	ЊИВА	4		0,5653
КО Младеново	97	црвена	9	4375/6	ЊИВА	4		5,4200
КО Младеново	97	црвена	9	4377	ЊИВА	3		19,897
<b>УКУПНО 97 :</b>								
КО Младеново	98	зелена	1078	1541	ЊИВА	5		1,3808
КО Младеново	98	зелена	1078	1542	ЊИВА	5		1,1246
КО Младеново	98	зелена	1078	1543	ЊИВА	5		1,8268
КО Младеново	98	зелена	1078	1544	ЊИВА	5		0,6860
КО Младеново	98	зелена	1078	1545	ЊИВА	5		0,7050
КО Младеново	98	зелена	1078	1546	ЊИВА	5		1,5954
КО Младеново	98	зелена	1078	1547	ЊИВА	5		1,6535
КО Младеново	98	зелена	1078	1548	ЊИВА	5		0,6656
КО Младеново	98	зелена	1078	1549	ЊИВА	5		0,6995
КО Младеново	98	зелена	1078	1550	ЊИВА	5		1,4828
КО Младеново	98	зелена	1078	1551	ЊИВА	5		1,1667
<b>УКУПНО 98 :</b>								
								<b>31,0058</b>
								<b>56,7326</b>

# КО МЛАДЕНОВО



## ЛЕГЕНДА

- КОМПЛЕКС 96
- КОМПЛЕКС 97
- КОМПЛЕКС 98

## К.О. НЕШТИН

Катастарска општина	Број јавног надметања	Боја	Број листа непокретности	Број катастарске парцеле	Култура	Класа	Кат. приход	Површина у ha
К.О. Нештин	99	светло плава	555	1355	њива	3		13,1694
К.О. Нештин	99	светло плава	1063	2226/2	њива	5		0,153
К.О. Нештин	99	светло плава	1063	2225/6	њива	5		0,0894
К.О. Нештин	99	светло плава	555	2106	виноград	3		18,2549
К.О. Нештин	99	светло плава	555	2135	њива	4		6,9311
К.О. Нештин	99	светло плава	555	2172	њива	5		1,0703
К.О. Нештин	99	светло плава	555	2200	пашњак	4		0,7155
К.О. Нештин	99	светло плава	555	2201	виноград	2		0,1644
К.О. Нештин	99	светло плава	555	2216/1	њива	6		0,2694
К.О. Нештин	99	светло плава	555	2216/2	пашњак	4		0,4800
К.О. Нештин	99	светло плава	555	2229	виноград	2		7,1815
К.О. Нештин	99	светло плава	555	2239	виноград	2		2,5938
К.О. Нештин	99	светло плава	555	2265/1	виноград	4		0,0826
К.О. Нештин	99	светло плава	555	2265/2	њива	5		0,5039
К.О. Нештин	99	светло плава	555	2265/3	њива	5		0,2170
К.О. Нештин	99	светло плава	555	2266/1	њива	5		0,2951
К.О. Нештин	99	светло плава	555	2266/2	виноград	4		0,1547
К.О. Нештин	99	светло плава	555	2266/3	њива	5		0,0545
К.О. Нештин	99	светло плава	555	2295	њива	5		0,5377
К.О. Нештин	99	светло плава	555	2303	њива	4		0,5888
К.О. Нештин	99	светло плава	555	2305	њива	4		0,6511
К.О. Нештин	99	светло плава	555	2306	њива	5		0,3766
К.О. Нештин	99	светло плава	555	2307/1	њива	5		0,1870
К.О. Нештин	99	светло плава	555	2307/2	њива	5		0,1557
К.О. Нештин	99	светло плава	555	2309	њива	4		0,4622
К.О. Нештин	99	светло плава	555	2313/1	њива	5		0,2748
К.О. Нештин	99	светло плава	555	2313/2	њива	4		0,0935
К.О. Нештин	99	светло плава	555	2313/3	њива	5		0,2248
К.О. Нештин	99	светло плава	555	2313/4	њива	5		0,0658
К.О. Нештин	99	светло плава	555	2313/5	њива	5		0,2949
К.О. Нештин	99	светло плава	555	2313/6	њива	5		0,0820
К.О. Нештин	99	светло плава	555	2314/1	њива	4		0,1129
К.О. Нештин	99	светло плава	555	2314/2	њива	4		0,0906
К.О. Нештин	99	светло плава	555	2314/3	њива	4		0,2072
К.О. Нештин	99	светло плава	555	2314/4	њива	4		0,2877
К.О. Нештин	99	светло плава	555	2489/2	пашњак	3		0,1057
К.О. Нештин	99	светло плава	555	2488	њива	4		0,0231



Катастарска општина	Број јавног надметања	Боја	Број листа непокретности	Број катастарске парцеле	Култура	Класа	Кат. приход	Површина у ha
К.О. Нештин	100	бордо	555	2460	пашњак	2		0,0639
К.О. Нештин	100	бордо	555	2461	виноград	3		0,6273
К.О. Нештин	100	бордо	555	2463	пашњак	4		0,1246
К.О. Нештин	100	бордо	555	2466/1	виноград	3		0,1133
К.О. Нештин	100	бордо	555	2466/2	виноград	3		0,1079
К.О. Нештин	100	бордо	555	2468	виноград	3		0,1726
К.О. Нештин	100	бордо	555	2470	виноград	3		0,2752
К.О. Нештин	100	бордо	555	2476	пашњак	6		0,1746
К.О. Нештин	100	бордо	555	2477	пашњак	3		0,2029
К.О. Нештин	100	бордо	555	2478	ливада	3		0,3910
К.О. Нештин	100	бордо	555	2483/1	ливада	3		0,1942
К.О. Нештин	100	бордо	555	2545	њива	6		0,5756
К.О. Нештин	100	бордо	555	2555	њива	6		0,0737
К.О. Нештин	100	бордо	555	2556	њива	6		0,1583
<b>УКУПНО 100 :</b>								
К.О. Нештин	101	љубичаста	555	2427	њива	4		0,5111
К.О. Нештин	101	љубичаста	555	2555	њива	4		0,2453
К.О. Нештин	101	љубичаста	555	2704/1	њива	5		3,3562
К.О. Нештин	101	љубичаста	555	2704/2	њива	5		1,2675
К.О. Нештин	101	љубичаста	555	2704/3	њива	5		1,5893
К.О. Нештин	101	љубичаста	555	2719	њива	4		3,9628
К.О. Нештин	101	љубичаста	1063	2724,5	ливада	3		0,2913
К.О. Нештин	101	љубичаста	555	2906	њива	4		0,5616
К.О. Нештин	101	љубичаста	555	2909	њива	4		0,0173
К.О. Нештин	101	љубичаста	555	2994/3	њива	5		0,0870
К.О. Нештин	101	љубичаста	555	2994/4	пашњак	4		0,0322
К.О. Нештин	101	љубичаста	555	2994/5	њива	6		0,1344
К.О. Нештин	101	љубичаста	555	2996/1	пашњак	4		0,0563
К.О. Нештин	101	љубичаста	555	2996/2	њива	5		0,1100
К.О. Нештин	101	љубичаста	555	2996/3	пашњак	4		0,0254
<b>УКУПНО 101 :</b>								
К.О. Нештин	102	жута	1063	2456/14	њива	6		0,0361
К.О. Нештин	102	жута	555	2580/3	њива	3		0,0886
К.О. Нештин	102	жута	555	2585/3	њива	5		0,1394
К.О. Нештин	102	жута	555	2591	њива	5		0,3064
К.О. Нештин	102	жута	555	2593	њива	5		0,6099
К.О. Нештин	102	жута	555	2594	њива	5		0,0198
К.О. Нештин	102	жута	555	2596/1	њива	5		0,4363
К.О. Нештин	102	жута	555	2596/2	њива	5		0,4386
К.О. Нештин	102	жута	555	2597/1	њива	5		0,0201

Катастарска општина	Број јавног надметања	Боја	Број листа непокретности	Број катастарске парцеле	Култура	Класа	Кат. приход	Површина у ha
К.О. Нешлин	102	жута	555	2597/2	њива	5		0,2309
К.О. Нешлин	102	жута	555	2597/3	пашњак	2		0,0804
К.О. Нешлин	102	жута	555	2598/1	њива	5		0,0547
К.О. Нешлин	102	жута	555	2598/2	њива	5		0,3759
К.О. Нешлин	102	жута	555	2601	ливада	3		0,1428
К.О. Нешлин	102	жута	555	2602	ливада	3		0,1424
К.О. Нешлин	102	жута	555	2611/1	пашњак	2		0,4489
К.О. Нешлин	102	жута	555	2612	пашњак	2		0,2068
К.О. Нешлин	102	жута	555	2624/2	њива	6		0,1450
К.О. Нешлин	102	жута	555	2629	ливада	5		0,1543
К.О. Нешлин	102	жута	555	2632	ливада	5		0,2284
К.О. Нешлин	102	жута	555	2643	њива	5		0,2996
К.О. Нешлин	102	жута	555	2665	пашњак	4		0,3748
К.О. Нешлин	102	жута	555	2695	њива	5		0,2820
К.О. Нешлин	102	жута	555	2707	њива	7		0,0881
К.О. Нешлин	102	жута	555	2745	њива	5		0,0169
К.О. Нешлин	102	жута	555	2746/1	њива	5		0,2100
К.О. Нешлин	102	жута	555	2749	њива пашњак	5 4		0,2241
К.О. Нешлин	102	жута	555	2750	њива	6		0,1913
К.О. Нешлин	102	жута	555	2762/2	воћњак	3		0,1894
К.О. Нешлин	102	жута	555	2763/2	њива	5		0,0183
К.О. Нешлин	102	жута	555	2772/2	пашњак	3		0,1327
К.О. Нешлин	102	жута	555	2783/1	њива	4		0,1939
К.О. Нешлин	102	жута	555	2785/1	пашњак	3		0,0539
К.О. Нешлин	102	жута	555	2786/2	пашњак	3		0,0900
К.О. Нешлин	102	жута	555	2787/1	њива	5		0,1446
К.О. Нешлин	102	жута	555	2789	ливада	3		0,6492
К.О. Нешлин	102	жута	555	2793	њива	5		0,1500
К.О. Нешлин	102	жута	555	2794	њива пашњак	5 3		0,3330
К.О. Нешлин	102	жута	555	2797	пашњак	4		0,2716
К.О. Нешлин	102	жута	555	2801/1	пашњак	3		0,1435
К.О. Нешлин	102	жута	555	2801/2	пашњак	3		0,1079
К.О. Нешлин	102	жута	555	2802	пашњак	2		0,0529
К.О. Нешлин	102	жута	555	2805	њива	6		0,2446
К.О. Нешлин	102	жута	555	2811	њива	5		0,0514
К.О. Нешлин	102	жута	555	2817	пашњак	3		0,0227
К.О. Нешлин	102	жута	555	2818	пашњак	3		0,0619
К.О. Нешлин	102	жута	555	2820/2	пашњак	4		0,1858
К.О. Нешлин	102	жута	555	2833/1	њива	4		0,2449





Катастарска општина	Број јавног надметања	Боја	Број листа непокретности	Број катастарске парцеле	Култура	Класа	Кат. приход	Говршина у ha
К.О. Нешлин	103	црвена	555	1300/2	њива	3		0,5600
К.О. Нешлин	103	црвена	555	1301/1	њива	3		0,4129
К.О. Нешлин	103	црвена	555	1301/2	њива	3		0,4129
К.О. Нешлин	103	црвена	555	1302	њива	3		0,6359
К.О. Нешлин	103	црвена	555	1375/1	њива	3		0,4769
К.О. Нешлин	103	црвена	555	1375/2	њива	3		0,4773
К.О. Нешлин	103	црвена	555	1376	њива	3		0,9869
К.О. Нешлин	103	црвена	555	1378/1	њива	3		1,1509
К.О. Нешлин	103	црвена	555	1378/2	њива	3		0,2726
К.О. Нешлин	103	црвена	555	1379	њива	4		0,4802
К.О. Нешлин	103	црвена	555	1380	њива	4		0,3654
К.О. Нешлин	103	црвена	555	1381	њива	4		0,7452
К.О. Нешлин	103	црвена	555	1383/1	њива	3		0,5546
К.О. Нешлин	103	црвена	555	1383/3	њива	3		0,5118
К.О. Нешлин	103	црвена	555	1383/4	њива	3		0,5154
К.О. Нешлин	103	црвена	555	1384/1	њива	3		0,5755
К.О. Нешлин	103	црвена	555	1384/2	њива	3		0,0183
К.О. Нешлин	103	црвена	555	1385	њива	3		0,5394
К.О. Нешлин	103	црвена	555	1386	њива	4		0,3751
К.О. Нешлин	103	црвена	555	1387/1	њива	4		0,7093
К.О. Нешлин	103	црвена	555	1387/2	њива	4		0,5301
К.О. Нешлин	103	црвена	555	1388/1	њива	4		0,4899
К.О. Нешлин	103	црвена	555	1388/2	њива	4		0,6046
К.О. Нешлин	103	црвена	555	1388/3	њива	4		0,7193
К.О. Нешлин	103	црвена	555	1389/2	њива	4		0,4992
К.О. Нешлин	103	црвена	555	1390	њива	4		1,2652
К.О. Нешлин	103	црвена	555	1393	њива	4		0,3845
К.О. Нешлин	103	црвена	555	1395	њива	4		0,8891
К.О. Нешлин	103	црвена	555	1396/1	њива	4		1,0179
К.О. Нешлин	103	црвена	555	1396/2	њива	4		0,2079
К.О. Нешлин	103	црвена	555	1409/1	њива	4		1,4951
К.О. Нешлин	103	црвена	555	1413	њива	4		0,9840
К.О. Нешлин	103	црвена	555	1418/1	њива	4		1,1387
К.О. Нешлин	103	црвена	555	1420/2	њива	3		0,4515
К.О. Нешлин	103	црвена	555	1420/3	њива	3		0,5737
К.О. Нешлин	103	црвена	555	1421	њива	3		0,6488
К.О. Нешлин	103	црвена	555	1422	њива	4		0,2460
К.О. Нешлин	103	црвена	555	1423	њива	3		0,7341
К.О. Нешлин	103	црвена	555	1431	њива	3		0,0266
К.О. Нешлин	103	црвена	555	1432	њива	4		1,1855

Катастарска општина	Број јавног надметања	Боја	Број листа непокривности	Број катастарске парцеле	Култура	Класа	Кат. приход	Површина у ха
К.О. Нештин	103	црвена	555	1433	њива	4		0,9427
К.О. Нештин	103	црвена	555	1434	њива	4		0,1543
К.О. Нештин	103	црвена	555	1443	њива	4		0,0590
К.О. Нештин	103	црвена	555	1444 /2	њива	4		0,8416
К.О. Нештин	103	црвена	555	1445	њива	4		0,0299
К.О. Нештин	103	црвена	555	1487	њива	4		0,9884
К.О. Нештин	103	црвена	555	1494	њива	4		0,0667
К.О. Нештин	103	црвена	555	1495	њива	4		0,3991
К.О. Нештин	103	црвена	555	1496	њива	4		0,4510
К.О. Нештин	103	браон	555	1034	њива	3		0,5852
<b>УКУПНО 103 :</b>								
К.О. Нештин	104	тамно зелена	555	1231 /1	пашњак	6		0,2219
К.О. Нештин	104	тамно зелена	555	1249	њива	4		0,4089
К.О. Нештин	104	тамно зелена	555	1250	њива	4		0,3712
К.О. Нештин	104	тамно зелена	555	1255 /2	њива	3;5		0,9369
К.О. Нештин	104	тамно зелена	555	1255 /3	њива	3;5		1,2227
К.О. Нештин	104	тамно зелена	555	1255 /4	њива	3;5		1,2231
К.О. Нештин	104	тамно зелена	555	1266 /4	њива	5		0,1090
К.О. Нештин	104	тамно зелена	555	1425 /2	њива	3		0,1137
К.О. Нештин	104	тамно зелена	555	1460	њива	4		1,0887
К.О. Нештин	104	тамно зелена	555	1461 /1	њива	4		1,0074
К.О. Нештин	104	тамно зелена	555	1461 /2	њива	5		0,1313
К.О. Нештин	104	тамно зелена	555	1463	њива	4		3,7204
К.О. Нештин	104	тамно зелена	555	1465 /1	њива	4		1,6355
К.О. Нештин	104	тамно зелена	1063	1508 /3	њива	4		0,2262
К.О. Нештин	104	тамно зелена	1063	1537	пашњак	7		0,2777
К.О. Нештин	104	тамно зелена	1063	1543	пашњак	3		0,0806
К.О. Нештин	104	тамно зелена	1063	1544 /1	пашњак	3		0,1937
К.О. Нештин	104	тамно зелена	1063	1545 /1	њива	4		0,0616
К.О. Нештин	104	тамно зелена	1063	1545 /3	пашњак	3		0,0865
К.О. Нештин	104	тамно зелена	1063	1560 /2	пашњак	7		2,4817
К.О. Нештин	104	тамно зелена	555	1513 /3	њива	5		0,9341
К.О. Нештин	104	тамно зелена	555	1513 /7	пашњак	4		0,5492
К.О. Нештин	104	тамно зелена	555	1530 /2	њива	6		0,7326
К.О. Нештин	104	тамно зелена	555	1531	пашњак	6		0,3201
К.О. Нештин	104	тамно зелена	555	1532 /1	пашњак	3		1,4988
К.О. Нештин	104	тамно зелена	555	1533 /1	пашњак	3		0,2851
К.О. Нештин	104	тамно зелена	555	1534	пашњак	2		0,5226
К.О. Нештин	104	тамно зелена	555	1542 /2	пашњак	3		0,6841
К.О. Нештин	104	тамно зелена	555	1546	воћњак	5		0,1590



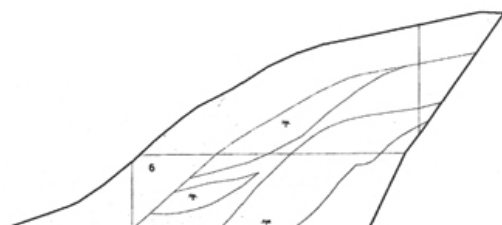
Катастарска општина	Број јавног надметања	Боја	Број листа непокретности	Број катастарске парцеле	Култура	Класа	Кат. приход	Површина у ha
К.О. Нештин	105	тамно плава	555	1611	њива	3		0,0511
К.О. Нештин	105	тамно плава	555	1615	пашњак	2		0,2791
К.О. Нештин	105	тамно плава	555	1616	њива	2		0,1698
К.О. Нештин	105	тамно плава	555	1622/2	пашњак	5		5,8110
К.О. Нештин	105	тамно плава	555	1622/7	њива	3		0,1575
К.О. Нештин	105	тамно плава	555	1624	пашњак	2		0,1198
К.О. Нештин	105	тамно плава	555	1631	ливада	5		0,1734
К.О. Нештин	105	тамно плава	555	1632/1	њива	3		0,1084
К.О. Нештин	105	тамно плава	555	1632/3	њива	3		0,2153
К.О. Нештин	105	тамно плава	555	1632/4	ливада	3		1,2636
К.О. Нештин	105	тамно плава	555	1632/5	њива	3		0,0957
К.О. Нештин	105	тамно плава	555	1633/3	вољњак	2		0,0490
К.О. Нештин	105	тамно плава	555	1634	ливада	3		0,1514
К.О. Нештин	105	тамно плава	555	1635	ливада	3		0,0453
К.О. Нештин	105	тамно плава	555	1661/1	ливада	6		0,0845
К.О. Нештин	105	тамно плава	555	1661/2	ливада	6		0,0849
К.О. Нештин	105	тамно плава	555	1662/1	ливада	6		0,0428
К.О. Нештин	105	тамно плава	555	1662/2	ливада	6		0,0428
К.О. Нештин	105	тамно плава	555	1663	ливада	7		0,1417
К.О. Нештин	105	тамно плава	555	1670/1	ливада	7		0,1212
К.О. Нештин	105	тамно плава	555	1673	ливада	7		0,1277
К.О. Нештин	105	тамно плава	555	1674	ливада	7		0,0424
К.О. Нештин	105	тамно плава	555	1675	ливада	7		0,0504
К.О. Нештин	105	тамно плава	555	1676	ливада	7		0,1302
К.О. Нештин	105	тамно плава	1063, 555	1687	њива	6		0,2066
К.О. Нештин	105	тамно плава	555	1698	пашњак	2		0,1532
К.О. Нештин	105	тамно плава	555	1701	ливада	7		0,0378
К.О. Нештин	105	тамно плава	555	1702	пашњак	3		0,0446
К.О. Нештин	105	тамно плава	555	1703	пашњак	4		0,0446
К.О. Нештин	105	тамно плава	555	1703	пашњак	3		0,0518
К.О. Нештин	105	тамно плава	555	1704	ливада	7		0,1201
К.О. Нештин	105	тамно плава	555	1705/1	ливада	7		0,0619
К.О. Нештин	105	тамно плава	555	1705/2	ливада	7		0,0281
К.О. Нештин	105	тамно плава	555	1706/1	пашњак	3		0,0284
К.О. Нештин	105	тамно плава	555	1706/2	пашњак	3		0,0281
К.О. Нештин	105	тамно плава	555	1735	ливада	6		0,0356
К.О. Нештин	105	тамно плава	555	1736	ливада	6		0,0367
К.О. Нештин	105	тамно плава	555	1737	ливада	6		0,0730
К.О. Нештин	105	тамно плава	555	1738	ливада	6		0,1230
К.О. Нештин	105	тамно плава	555	1739	ливада	6		0,1129

Катастарска општина	Број јавног надметања	Боја	Број листа непокретности	Број катастарске парцеле	Култура	Класа	Кат. приход	Површина у ha
К.О. Нештин	105	тамно плава	555	1740	ливада	6		0,0667
К.О. Нештин	105	тамно плава	555	1741	ливада	6		0,0475
К.О. Нештин	105	тамно плава	1063	1742	ливада	6		0,1518
К.О. Нештин	105	тамно плава	1063	1743	ливада	6		0,1496
К.О. Нештин	105	тамно плава	555	1744	ливада	6		0,0928
К.О. Нештин	105	тамно плава	555	1745	ливада	6		0,1183
К.О. Нештин	105	тамно плава	555	1746	ливада	6		0,1298
К.О. Нештин	105	тамно плава	555	1747	ливада	6		0,0950
К.О. Нештин	105	тамно плава	555	1756	ливада	6		0,0957
К.О. Нештин	105	тамно плава	555	1757	ливада	6		0,0374
К.О. Нештин	105	тамно плава	555	1760	ливада	6		0,0205
К.О. Нештин	105	тамно плава	555	1761	ливада	6		0,0878
К.О. Нештин	105	тамно плава	555	1765/1	ливада	6		0,5431
К.О. Нештин	105	тамно плава	1063	3693/1	пашњак	6		7,4299
К.О. Нештин	105	тамно плава	555	3693/1	пашњак	6		0,3696
К.О. Нештин	105	тамно плава	555	3694	њива	5		0,6614
К.О. Нештин	105	тамно плава	555	3695/1	њива	5		1,3899
К.О. Нештин	105	тамно плава	555	3695/2	њива	5		1,3899
К.О. Нештин	105	тамно плава	555	3706	њива	5		0,2293
<b>Укупно 106 :</b>								
К.О. Нештин	106	роза	555	3786/2	њива	5		0,8614
<b>Укупно 106 :</b>								
К.О. Нештин	107	роза	555	3714/19	њива	4		0,2554
К.О. Нештин	107	роза	1063	3714/20	пашњак	2		0,6820
К.О. Нештин	107	роза	1063	3743/2	њива	3		0,3877
К.О. Нештин	107	роза	1063	3744/1	њива	3		0,1241
К.О. Нештин	107	роза	555	3786/5	њива	5		1,0019
К.О. Нештин	107	роза	555	3786/8	њива	5		0,2420
К.О. Нештин	107	роза	1063	3801	њива	5		0,4913
К.О. Нештин	107	роза	1063	3819/8	њива	3		0,0981
К.О. Нештин	107	роза	1063	4023/134	њива	3		0,1040
К.О. Нештин	107	роза	1063	4262/6	воћњак	3		0,0219
К.О. Нештин	107	роза	1063	4263/1	њива	3		0,0667
К.О. Нештин	107	роза	1063	4270/1	њива	5		0,4499
К.О. Нештин	107	роза	555	4273/1	њива	5		1,1852
К.О. Нештин	107	роза	555	4273/2	њива	5		0,6278
К.О. Нештин	107	роза	555	4273/3	њива	5		0,1157
К.О. Нештин	107	роза	555	4273/6	њива	5		0,9373
К.О. Нештин	107	роза	555	4308/3	њива	6		0,0363

Катастарска општина	Број јавног надметања	Боја	Број листа непокретности	Број катастарске парцеле	Култура	Класа	Кат. приход	Површина у ha
К.О. Нештин	107	роза	555	4310/1	њива	5		0,2956
К.О. Нештин	107	роза	555	4310/2	њива	5		0,1478
К.О. Нештин	107	роза	555	4310/3	њива	5		0,1478
К.О. Нештин	107	роза	555	4310/4	њива	5		0,2960
К.О. Нештин	107	роза	1063	4417/2	вољњак	4		0,4950
К.О. Нештин	107	роза	1063	4446/1	вољњак	4		0,2938
К.О. Нештин	107	роза	1063	4540/1	њива	3		0,0126
К.О. Нештин	107	роза	1063	4560	пашњак	3		0,2636
К.О. Нештин	107	роза	555	4662/41	њива	3		0,1448
К.О. Нештин	107	роза	1063	4662/4	њива	3		0,1410
К.О. Нештин	107	роза	1063	4662/17	њива	3		1,2243
К.О. Нештин	107	роза	1063	4662/27	њива	3		0,2187
К.О. Нештин	107	роза	1063	4662/48	пашњак	4		0,3017
К.О. Нештин	107	роза	1063	4463	њива	4		0,1580
К.О. Нештин	107	роза	1063	4705/3	пашњак	3		0,0119
К.О. Нештин	107	роза	1063	4705/4	пашњак	3		0,0130
<b>Укупно 107 :</b>								<b>10,3419</b>
К.О. Нештин	108	браон	1063	631	њива	5		0,1780
К.О. Нештин	108	браон	1063	632	њива	6		0,2172
К.О. Нештин	108	браон	1063	650/11	пашњак	3		0,0750
К.О. Нештин	108	браон	1063	650/15	пашњак	3		0,5627
К.О. Нештин	108	браон	1063	707/1	њива	6		0,2089
К.О. Нештин	108	браон	1063	711/4	њива	5		0,0573
К.О. Нештин	108	браон	1063	713	пашњак	6		0,2050
К.О. Нештин	108	браон	1063	714/1	пашњак	6		1,6707
К.О. Нештин	108	браон	1063	772	пашњак	4		1,1862
К.О. Нештин	108	браон	1063	773	пашњак	4		0,1449
К.О. Нештин	108	браон	1063	774	пашњак	4		0,0615
К.О. Нештин	108	браон	1063	803	пашњак	3		0,0780
К.О. Нештин	108	браон	1063	823/6	вољњак	3		0,1068
К.О. Нештин	108	браон	1063	866/1	њива	3		0,3576
К.О. Нештин	108	браон	555	908/1	њива	4		0,5427
К.О. Нештин	108	браон	555	908/2	њива	4		0,5427
К.О. Нештин	108	браон	555	909/2	њива	4		0,4483
К.О. Нештин	108	браон	555	910/2	њива	3		1,2309
<b>Укупно 108 :</b>								<b>7,8724</b>
К.О. Нештин	109	сива	555	1010/4	њива	3		1,6633
К.О. Нештин	109	сива	555	1010/5	њива	3		5,5931
К.О. Нештин	109	сива	555	1010/6	њива	3		1,8001
К.О. Нештин	109	сива	555	1010/7	њива	3		1,2076

Катастарска општина	Број јавног надметања	Боја	Број листа непокретности	Број катастарске парцеле	Култура	Класа	Кат. приход	Површина у ha
КО. Нештин	109	сива	555	1010/9	њива	3		1,2559
КО. Нештин	109	сива	555	1010/12	њива	3		0,6196
КО. Нештин	109	сива	555	1010/14	њива	3		0,8624
КО. Нештин	109	сива	555	1010/15	њива	3		1,3813
КО. Нештин	109	сива	555	1026/3	њива	3		0,5132
КО. Нештин	109	сива	555	1054/1	њива	3		1,7241
КО. Нештин	109	сива	555	1054/2	њива	3		1,7248
КО. Нештин	109	сива	555	1067/1	њива	3		5,8185
КО. Нештин	109	сива	555	1067/2	њива	3		5,8895
КО. Нештин	109	сива	555	1067/5	њива	3		1,2267
КО. Нештин	109	сива	555	1067/6	њива	3		0,8632
КО. Нештин	109	сива	555	1067/10	њива	3		0,2877
КО. Нештин	109	сива	555	1067/11	њива	3		0,3823
<b>УКУПНО 109 :</b>								
КО. Нештин	110	жутозелена	555	1010/1	њива	3		2,1736
<b>УКУПНО 110 :</b>								
КО. Нештин	111	окер	555	1822	ливада	3		0,0550
КО. Нештин	111	окер	555	2376	ливада	3		0,1478
КО. Нештин	111	окер	1063	2383/1	ливада	4		0,2234
КО. Нештин	111	окер	1063	2383/2	ливада	4		0,2237
КО. Нештин	111	окер	1063	2390	ливада	4		0,1324
КО. Нештин	111	окер	555	2401	ливада	3		0,3705
КО. Нештин	111	окер	555	2405/1	ливада	3		0,1184
КО. Нештин	111	окер	555	2407/1	ливада	4		0,1320
КО. Нештин	111	окер	555	2408/2	ливада	3		0,0273
<b>УКУПНО 111 :</b>								
								<b>1,4305</b>
<b>УКУПНО 99 - 111 :</b>								<b>258,7547</b>

КО НЕШТИН







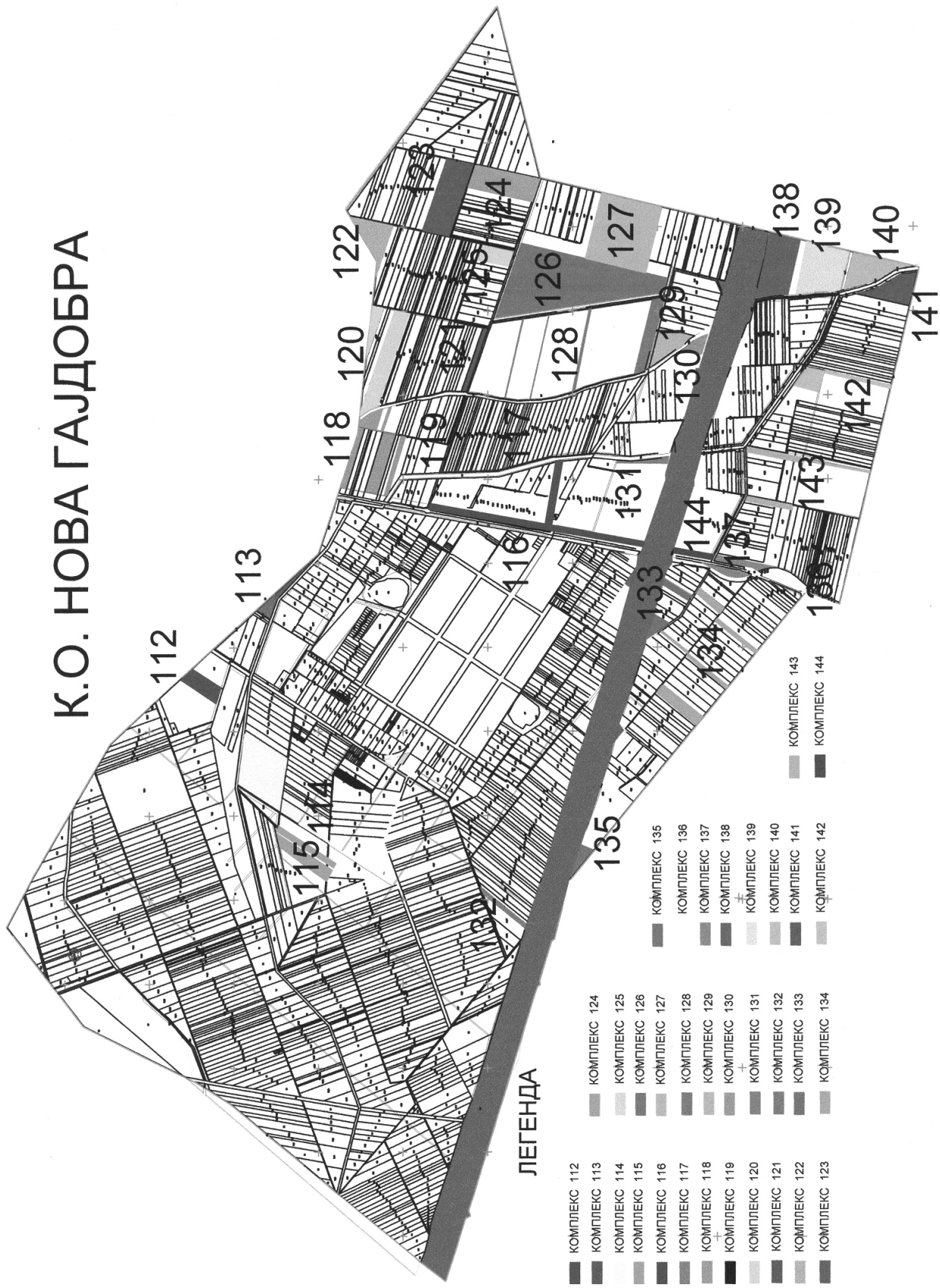




Број	Име и презиме кандидата	Страна	Чланство
1	Др. Милош Јовановић	Србија	Српска народна странка
2	Др. Јелена Петровић	Србија	Српска народна странка
3	Др. Милош Јовановић	Србија	Српска народна странка
4	Др. Јелена Петровић	Србија	Српска народна странка
5	Др. Милош Јовановић	Србија	Српска народна странка

.....

# К.О. НОВА ГАЈДОБРА



ЛЕГЕНДА

## К.О. НОВА ПАЛАНКА

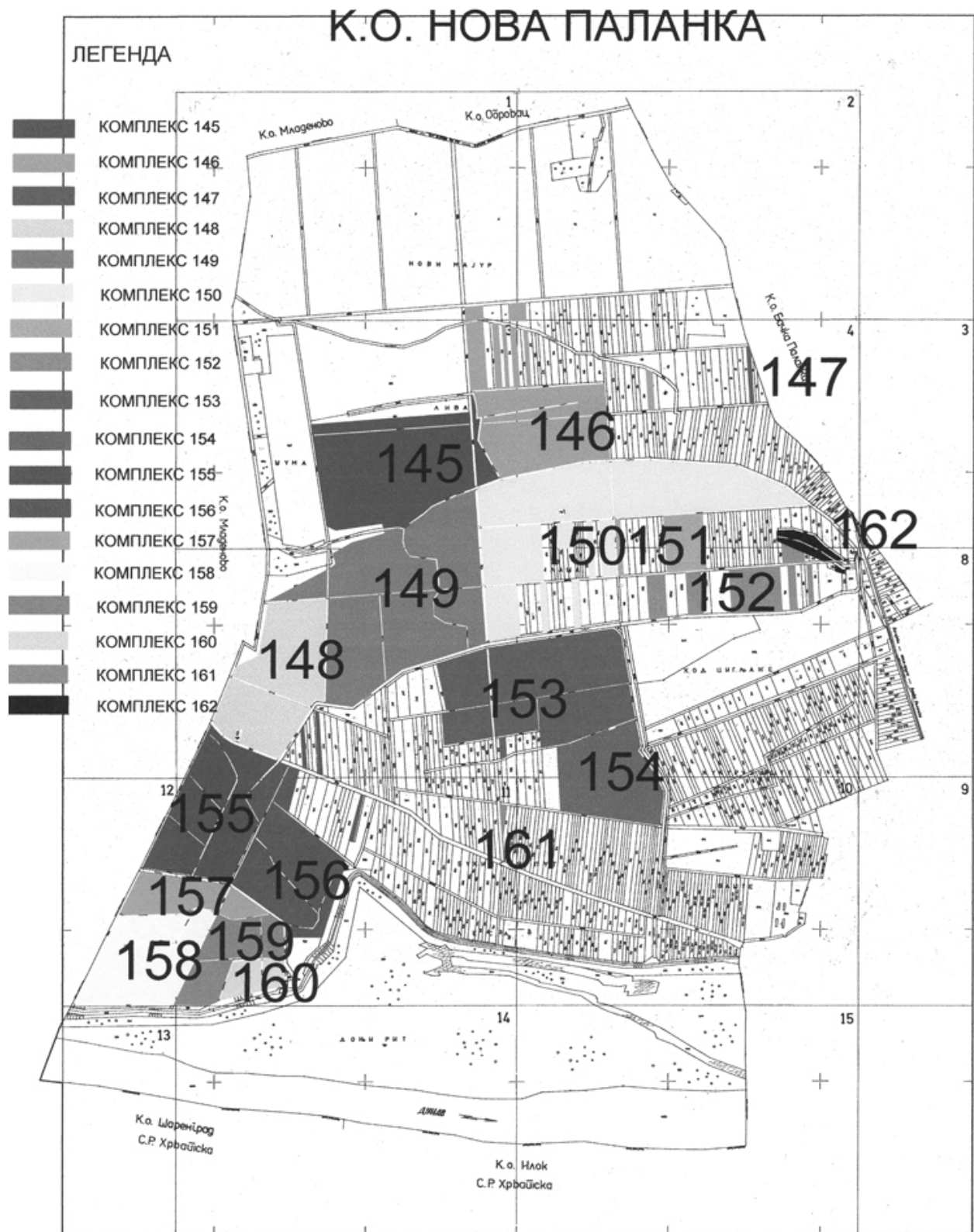
Катастарска општина	Број јавног надметања	Боја	Број листа непокретности	Број катастарске парцеле	Култура	Класа	Кат. приход	Површина (ха)	Државни удео (ха)	Напомена
К.О. Нова Паланка	145	роза	3	253	њива	6	220,37	2,6676	2,0823	сувласник АД "Будућност"
К.О. Нова Паланка	145	роза	3	254	пашњак	4	6,61	0,4298	0,3330	сувласник АД "Будућност"
К.О. Нова Паланка	145	роза	3	255/2	њива	5	632,47	6,1706	4,7809	сувласник АД "Будућност"
К.О. Нова Паланка	145	роза	3	257/1	њива	5	5288,27	58,7682	45,5331	сувласник АД "Будућност"
<b>УКУПНО 145 :</b>										
К.О. Нова Паланка	146	зелена	3	7	њива	4	115,09	0,9358	0,7250	сувласник АД "Будућност"
К.О. Нова Паланка	146	зелена	3	10/1	њива	3	198,46	1,2909	1,0002	сувласник АД "Будућност"
К.О. Нова Паланка	146	зелена	3	189/2	њива	3	111,23	0,7235	0,5606	сувласник АД "Будућност"
К.О. Нова Паланка	146	зелена	3	211	њива	3	132,71	0,6632	0,6688	сувласник АД "Будућност"
К.О. Нова Паланка	146	зелена	3	214/1	њива	4	13,31	0,1082	0,0838	сувласник АД "Будућност"
К.О. Нова Паланка	146	зелена	3	214/2	њива	4	128,28	1,0430	0,8061	сувласник АД "Будућност"
К.О. Нова Паланка	146	зелена	3	216	њива	4	100,56	0,6335	0,4908	сувласник АД "Будућност"
К.О. Нова Паланка	146	зелена	3	218	њива пашњак	4	141,12	1,1510	0,9918	сувласник АД "Будућност"
К.О. Нова Паланка	146	зелена	3	219	њива пашњак	4	46,59	0,3816	0,2857	сувласник АД "Будућност"
К.О. Нова Паланка	146	зелена	3	222	њива пашњак	5	57,61	0,5761	0,4464	сувласник АД "Будућност"
К.О. Нова Паланка	146	зелена	3	223	њива пашњак	5	219,18	2,2072	1,7101	сувласник АД "Будућност"
К.О. Нова Паланка	146	зелена	3	224	њива пашњак	5	198	1,9861	1,5466	сувласник АД "Будућност"
К.О. Нова Паланка	146	зелена	3	225	пашњак	4	201,03	13,0779	10,1326	сувласник АД "Будућност"
К.О. Нова Паланка	146	зелена	3	226	њива	6	356,92	4,3528	3,3726	сувласник АД "Будућност"
К.О. Нова Паланка	146	зелена	3	227	пашњак	4	74,55	4,8498	3,7576	сувласник АД "Будућност"
К.О. Нова Паланка	146	зелена	3	228	њива	5	2235,38	21,8091	16,8975	сувласник АД "Будућност"
<b>УКУПНО 146 :</b>										
К.О. Нова Паланка	147	браон	3	61	њива	5	67,1	0,6546	0,5072	сувласник АД "Будућност"
<b>УКУПНО 147 :</b>										
К.О. Нова Паланка	148	маслинаста	3	269/5	њива	5	3577,22	34,9007	27,0408	сувласник АД "Будућност"
К.О. Нова Паланка	148	маслинаста	3	271	њива	3	3046,26	19,8141	15,3518	сувласник АД "Будућност"
<b>УКУПНО 148 :</b>										
К.О. Нова Паланка	149	браон	3	252	њива	7	1111,43	21,8887	16,8042	сувласник АД "Будућност"

Катастарска општина	Број јавног надметања	Боја	Број листа непокрности	Број катастарске парцеле	Култура	Класа	Кат. приход	Површина (ха)	Државни удео (ха)	Напомена
К.О. Нова Паланка	149	браон	3	268М	њива	5	453,13	4,4209	3,4253	сувласник АД "Будућност"
К.О. Нова Паланка	149	браон	3	299	њива	5	2099,91	20,4875	15,8735	сувласник АД "Будућност"
К.О. Нова Паланка	149	браон	3	301	њива	6	719,34	8,7728	6,7971	сувласник АД "Будућност"
К.О. Нова Паланка	149	браон	3	300	њива	5	2226,94	21,7268	16,9337	сувласник АД "Будућност"
			<b>Укупно 149 :</b>					<b>77,0967</b>	<b>59,7338</b>	
К.О. Нова Паланка	150	жутозелена	3	174	њива	4,6	3186,73	35,8552	27,7803	сувласник АД "Будућност"
К.О. Нова Паланка	150	жутозелена	3	230	пашњак	4	176,28	11,4675	9,8949	сувласник АД "Будућност"
К.О. Нова Паланка	150	жутозелена	3	231	њива	6	1490,75	18,1807	14,0863	сувласник АД "Будућност"
К.О. Нова Паланка	150	жутозелена	3	232	њива	4	70,75	0,5753	0,4457	сувласник АД "Будућност"
К.О. Нова Паланка	150	жутозелена	3	233	њива	4	237,62	1,9320	1,4989	сувласник АД "Будућност"
К.О. Нова Паланка	150	жутозелена	3	234	њива	4	105,63	0,6689	0,6655	сувласник АД "Будућност"
К.О. Нова Паланка	150	жутозелена	3	237	њива	4	84,07	0,6836	0,5286	сувласник АД "Будућност"
К.О. Нова Паланка	150	жутозелена	3	238	њива	4	73,19	0,5951	0,4611	сувласник АД "Будућност"
К.О. Нова Паланка	150	жутозелена	3	244	њива	4	235,72	1,9166	1,4850	сувласник АД "Будућност"
К.О. Нова Паланка	150	жутозелена	3	245	њива	4	142,89	1,1618	0,9001	сувласник АД "Будућност"
К.О. Нова Паланка	150	жутозелена	3	246	њива	4	112,79	0,8171	0,7106	сувласник АД "Будућност"
К.О. Нова Паланка	150	жутозелена	3	251	њива	5	1550,18	15,1241	11,7180	сувласник АД "Будућност"
К.О. Нова Паланка	150	жутозелена	3	366	њива	5	799,75	7,8026	6,0454	сувласник АД "Будућност"
К.О. Нова Паланка	150	жутозелена	3	371/2	њива	5	210,55	2,0542	1,5916	сувласник АД "Будућност"
К.О. Нова Паланка	150	жутозелена	3	375	њива	5	62,66	0,6114	0,4737	сувласник АД "Будућност"
К.О. Нова Паланка	150	жутозелена	3	376	њива	5	58,98	0,5755	0,4459	сувласник АД "Будућност"
			<b>Укупно 150 :</b>					<b>100,3116</b>	<b>77,7206</b>	
К.О. Нова Паланка	151	беж	3	155	њива	5,6	127,35	1,3749	1,0653	сувласник АД "Будућност"
К.О. Нова Паланка	151	беж	3	156	њива	5,6	143,16	1,5455	1,1974	сувласник АД "Будућност"
К.О. Нова Паланка	151	беж	3	157	њива	5,6	95,57	1,0318	0,7984	сувласник АД "Будућност"
К.О. Нова Паланка	151	беж	3	158	њива	5,6	63,97	0,6906	0,5351	сувласник АД "Будућност"
К.О. Нова Паланка	151	беж	3	159	њива	5,6	306,07	3,3043	2,5601	сувласник АД "Будућност"
К.О. Нова Паланка	151	беж	3	160	њива	5,6	50,19	0,5419	0,4199	сувласник АД "Будућност"
К.О. Нова Паланка	151	беж	3	161	њива	5,6	33,46	0,3613	0,2799	сувласник АД "Будућност"
К.О. Нова Паланка	151	беж	3	162	њива	5,6	28,02	0,3616	0,2802	сувласник АД "Будућност"
К.О. Нова Паланка	151	беж	3	163	њива	5,6	28,02	0,3616	0,2802	сувласник АД "Будућност"
К.О. Нова Паланка	151	беж	3	173/1	њива	4	124,22	1,0100	0,7825	сувласник АД "Будућност"
К.О. Нова Паланка	151	беж	3	173/2	њива	4	26,76	0,2177	0,1697	сувласник АД "Будућност"
			<b>Укупно 151 :</b>					<b>19,8012</b>	<b>6,3687</b>	
К.О. Нова Паланка	152	љубичаста	3	131	њива	5	75,36	0,7353	0,5697	сувласник АД "Будућност"

Катастарска општина	Број јавног надметања	Боја	Број листа непокретности	Број катастарске парцеле	Култура	Класа	Кат. приход	Површина (ха)	Државни удео (ха)	Напомена
К.О. Нова Паланка	152	љубичаста	3	132	њива	5	73,19	0,7140	0,5532	сувласник АД "Будућност"
К.О. Нова Паланка	152	љубичаста	3	383/1	њива пашњак	4	159,65	1,9752	1,5304	сувласник АД "Будућност"
К.О. Нова Паланка	152	љубичаста	3	383/2	њива пашњак	4	94,79	1,2662	0,9826	сувласник АД "Будућност"
К.О. Нова Паланка	152	љубичаста	3	384	њива пашњак	4	145,43	2,6923	2,0860	сувласник АД "Будућност"
К.О. Нова Паланка	152	љубичаста	3	388	њива пашњак	4	420,38	9,5632	7,4017	сувласник АД "Будућност"
К.О. Нова Паланка	152	љубичаста	3	390	њива	6	111,55	1,3605	1,0541	сувласник АД "Будућност"
К.О. Нова Паланка	152	љубичаста	3	394	њива	6	62,34	1,0042	0,7760	сувласник АД "Будућност"
<b>УКУПНО 152 :</b>										
К.О. Нова Паланка	153	црвена	3	302	пашњак	4	176,19	11,4615	8,8803	сувласник АД "Будућност"
К.О. Нова Паланка	153	црвена	3	343	њива	5	105,71	1,0314	0,7991	сувласник АД "Будућност"
К.О. Нова Паланка	153	црвена	3	344	пашњак	4	87,9	5,7182	4,4304	сувласник АД "Будућност"
К.О. Нова Паланка	153	црвена	3	345	пашњак	4	49,31	3,2078	2,4854	сувласник АД "Будућност"
К.О. Нова Паланка	153	црвена	3	346	пашњак	6	261,8	3,1929	2,4738	сувласник АД "Будућност"
К.О. Нова Паланка	153	црвена	3	351	њива	5	78,81	0,7699	0,5965	сувласник АД "Будућност"
К.О. Нова Паланка	153	црвена	3	363	њива	6	1534,85	18,7186	14,5030	сувласник АД "Будућност"
К.О. Нова Паланка	153	црвена	3	364	њива	6	1950,06	23,7824	18,4264	сувласник АД "Будућност"
К.О. Нова Паланка	153	црвена	3	365	пашњак	4	163,66	10,6467	8,2480	сувласник АД "Будућност"
<b>УКУПНО 153 :</b>										
К.О. Нова Паланка	154	тегет	3	362/2	њива	6	133,57	1,6290	1,2621	сувласник АД "Будућност"
К.О. Нова Паланка	154	тегет	3	362/19	њива	6	15,61	0,1904	0,1475	сувласник АД "Будућност"
К.О. Нова Паланка	154	тегет	3	362/21	њива	6	76,55	20,2888	15,7196	сувласник АД "Будућност"
<b>УКУПНО 154 :</b>										
К.О. Нова Паланка	155	љубичаста 214	3	923	њива	3	5753,43	37,4226	28,9947	сувласник АД "Будућност"
К.О. Нова Паланка	155	љубичаста 214	3	924	њива	3	1520,75	9,8916	7,6639	сувласник АД "Будућност"
<b>УКУПНО 155 :</b>										
К.О. Нова Паланка	156	тамно плава	3	275/1	њива	4	70,78	0,5755	0,4459	сувласник АД "Будућност"
К.О. Нова Паланка	156	тамно плава	3	278/2	њива	4	66,33	0,5393	0,4178	сувласник АД "Будућност"
К.О. Нова Паланка	156	тамно плава	3	278/3	њива	4	32,47	0,2640	0,2045	сувласник АД "Будућност"
К.О. Нова Паланка	156	тамно плава	3	907/1	њива	5	47,69	0,4653	0,3605	сувласник АД "Будућност"
К.О. Нова Паланка	156	тамно плава	3	916	њива	4	351,49	2,6579	2,2143	сувласник АД "Будућност"
К.О. Нова Паланка	156	тамно плава	3	919	њива	4	545,66	4,4366	3,4374	сувласник АД "Будућност"
К.О. Нова Паланка	156	тамно плава	3	920	њива	4	2365,6	19,2340	14,9023	сувласник АД "Будућност"



Катастарска општина	Број јавног надметања	Боја	Број листа непокретности	Број катастарске парцеле	Култура	Класа	Кат. приход	Површина (ха)	Државни удео (ха)	Напомена	
К.О. Нова Паланка	156	тамно плава	3	922	њива	4	1282,31	14,4904	11,2270	сувласник АД "Будућност"	
К.О. Нова Паланка	156	тамно плава	3	9371	њива	6	406,22	4,9541	3,8384	сувласник АД "Будућност"	
<b>УКУПНО 156 :</b>											
К.О. Нова Паланка	157	светло плава	3	925	њива	3	2243,94	14,5948	11,3079	сувласник АД "Будућност"	
К.О. Нова Паланка	157	светло плава	3	928	њива	3	576,23	3,7480	2,9039	сувласник АД "Будућност"	
<b>УКУПНО 157 :</b>											
К.О. Нова Паланка	158	жула	3	920	њива	3	3783,48	38,7890	30,0379	сувласник АД "Будућност"	
<b>УКУПНО 158 :</b>											
К.О. Нова Паланка	159	наранџаста	3	929	њива	3	1546,46	10,0588	7,7935	сувласник АД "Будућност"	
К.О. Нова Паланка	159	наранџаста	3	930	њива	4	948,94	7,7156	5,9780	сувласник АД "Будућност"	
К.О. Нова Паланка	159	наранџаста	3	935	њива	4	244,64	1,9891	1,5411	сувласник АД "Будућност"	
К.О. Нова Паланка	159	наранџаста	3	936	њива	4	202,7	1,6481	1,2769	сувласник АД "Будућност"	
<b>УКУПНО 159 :</b>											
К.О. Нова Паланка	160	сива	3	932	њива	4	863,17	5,3920	4,1777	сувласник АД "Будућност"	
К.О. Нова Паланка	160	сива	3	933	њива	4	167,8	1,3644	1,0571	сувласник АД "Будућност"	
К.О. Нова Паланка	160	сива	3	934	њива	4	177,32	1,4417	1,1170	сувласник АД "Будућност"	
<b>УКУПНО 160 :</b>											
К.О. Нова Паланка	161	тамно зелена	3	775	њива	4	70,78	0,5755	0,4459	сувласник АД "Будућност"	
<b>УКУПНО 161 :</b>											
К.О. Нова Паланка	162	црна	4	1271	пашњак	4	26,42	1,3318	1,3318		
К.О. Нова Паланка	162	црна	4	1272	пашњак	4	11,42	0,5755	0,5755		
К.О. Нова Паланка	162	црна	4	1273	пашњак	4	3,07	0,1548	0,1548		
К.О. Нова Паланка	162	црна	4	128	пашњак	4	37,13	1,8716	1,8716		
К.О. Нова Паланка	162	црна	4	3972	њива	6	43,74	0,4133	0,4133		
<b>УКУПНО 162 :</b>											
									<b>4,3470</b>	<b>4,3470</b>	
									<b>674,3806</b>	<b>523,4597</b>	










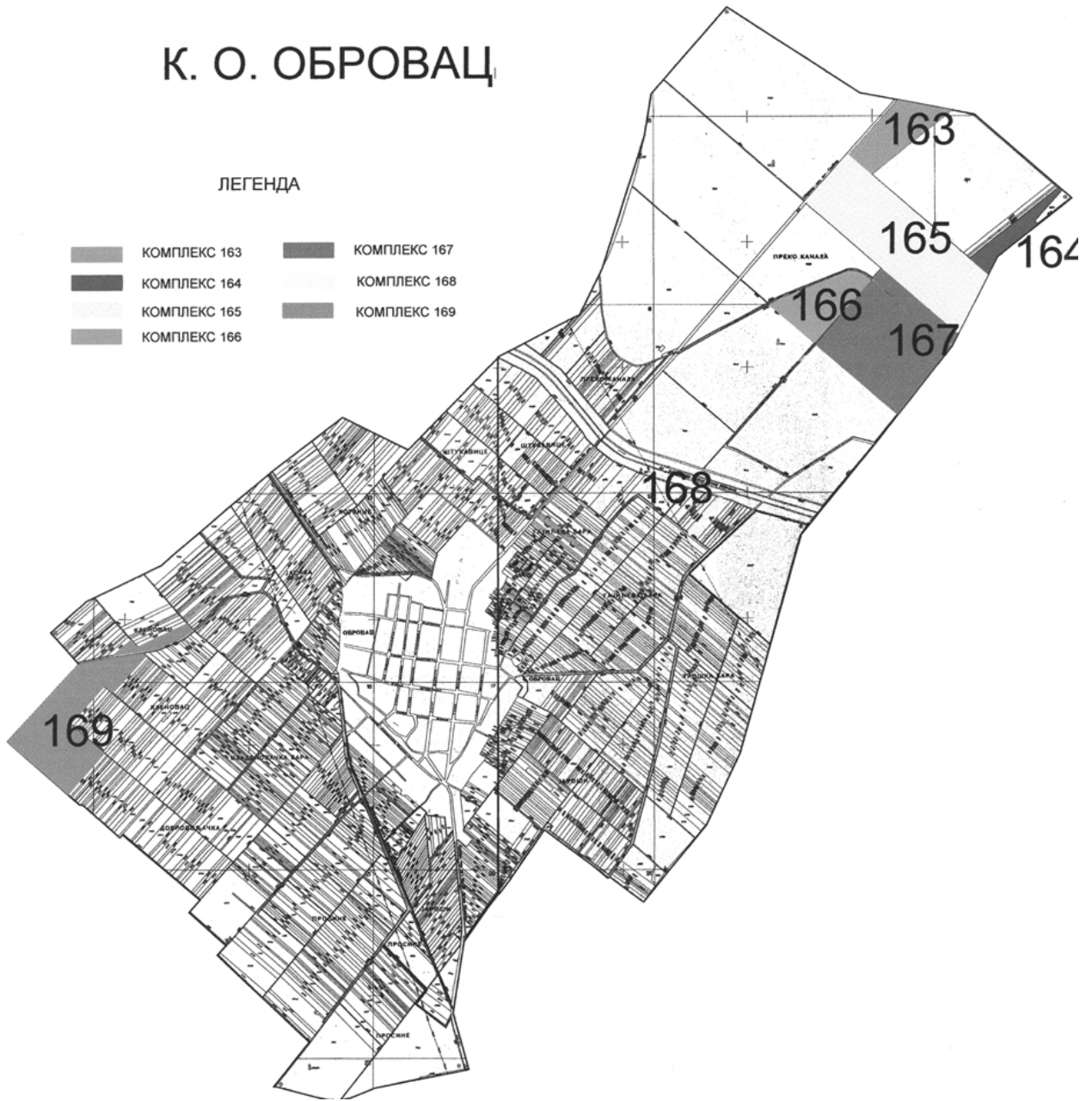
### К.О. ОБРОВАЦ

Катастарска општина	Број јавног надметања	Боја	Број листа непокретности	Број катастарске парцеле	Култура	Класа	Кат. приход	Површина у ha
КО Обровац	163	зелена	186	1802/7	њива	1; 2		19,9907
			<b>УКУПНО 163 :</b>					
КО Обровац	164	црвена	186	1802/6	њива	2		8,8176
			<b>УКУПНО 164 :</b>					
КО Обровац	165	сива	186	1804/1	њива	1; 2		77,0381
			186	1804/2	њива	2		0,0042
<b>УКУПНО 165 :</b>								<b>77,0423</b>
КО Обровац	166	светло плава	186	1944	њива	2		21,1090
			<b>УКУПНО 166 :</b>					
КО Обровац	167	браон	186	1805/1	њива	2		10,0537
			186	1805/2	њива	2		0,1766
КО Обровац	167	браон		186	1845/1	њива	2	
			186	1845/2	њива	2		3,3273
<b>УКУПНО 167 :</b>								<b>65,3257</b>
КО Обровац	168	жула	186	1883/9	њива	2; 3		0,9748
			<b>УКУПНО 168 :</b>					
КО Обровац	169	тамно зелена	186	2608	њива	3		3,2533
			186	2637	њива	3		1,0654
КО Обровац	169	тамно зелена		186	2638	њива	3	
			186	2639	њива	3		0,8736
КО Обровац	169	тамно зелена		186	2640	њива	3	
			186	2696	њива	3		10,6652
КО Обровац	169	тамно зелена		186	2697	њива	2	
			<b>УКУПНО 169 :</b>					
<b>УКУПНО 163 - 169 :</b>								<b>243,5582</b>

# К. О. ОБРОВАЦ

## ЛЕГЕНДА

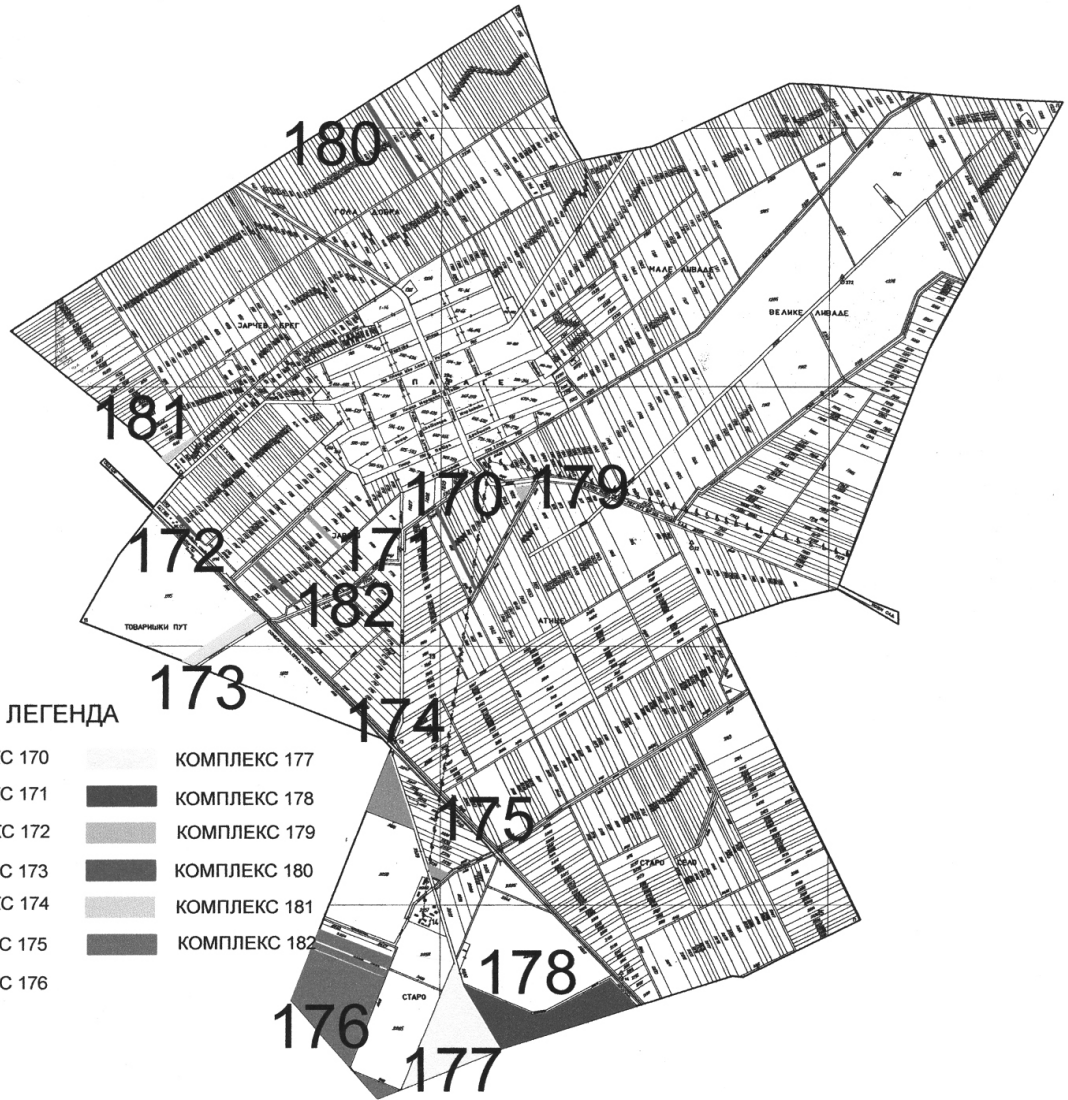
	КОМПЛЕКС 163		КОМПЛЕКС 167
	КОМПЛЕКС 164		КОМПЛЕКС 168
	КОМПЛЕКС 165		КОМПЛЕКС 169
	КОМПЛЕКС 166		








## К.О. ПАРАГЕ

Катастарска општина	Број, вид и надметања	Боја	Број листа непокретности	Број катастарске парцеле	Култура	Класа	Кат. приход	Површина (ха)	Државни удео (ха)	Напомена
К.О. Парате	170	црвена	2728	1841/1	њива	1, 2, 3	465,42	2,0300	2,0300	
		УКУПНО	170 :					2,0300	2,0300	
К.О. Парате	171	светло плава	253	1745/2	њива	1, 2	31,49	0,1343	0,1343	
		УКУПНО	171 :					0,1343	0,1343	
К.О. Парате	172	тамно плава	892	1713/2	њива	3	50,30	0,2453	0,2453	
		УКУПНО	172 :					0,2453	0,2453	
К.О. Парате	173	жутозелена	991	1715/23	њива	1	367,40	1,5429	0,6177	супласник ОЗЗ "Младост" - Парате
		УКУПНО	173 :					1,5429	0,6177	
К.О. Парате	174	тамно зелена	2730	2248	њива	2	1138,88	5,2005	5,2005	
		УКУПНО	174 :					5,2005	5,2005	
К.О. Парате	175	тамно зелена	679	2233	њива	2	107,68	0,4926	0,4926	
		УКУПНО	175 :					0,4926	0,4926	
К.О. Парате	176	браон	2730	2255	њива	1, 2	167,67	0,7329	0,7329	
К.О. Парате	176	браон	2730	2256	њива	1, 2	171,74	0,7498	0,7498	
К.О. Парате	176	браон	2730	2257	њива	1, 2	266,97	1,1656	1,1656	
К.О. Парате	176	браон	2730	2259	њива	1, 2	114,38	0,4994	0,4994	
К.О. Парате	176	браон	2730	2260	њива	1, 2	125,42	0,5476	0,5476	
К.О. Парате	176	браон	2730	2262	њива	1, 2	229,63	1,0035	1,0035	
К.О. Парате	176	браон	2730	2263	њива	1, 2	174,61	0,7624	0,7624	
К.О. Парате	176	браон	2730	2264	њива	1	419,25	18,3014	18,3014	
К.О. Парате	176	браон	2730	2267	њива	2	269,26	1,2317	1,2317	
		УКУПНО	176 :					24,9943	24,9943	
К.О. Парате	177	жута	2728	2266	њива	2	3514,42	16,0762	16,0762	
		УКУПНО	177 :					16,0762	16,0762	
К.О. Парате	178	роза	2728	2269	њива	2	3311,29	15,1470	15,1470	
		УКУПНО	178 :					15,1470	15,1470	
К.О. Парате	179	окер	253	1881/1	њива	3	113,18	0,5520	0,5520	
		УКУПНО	179 :					0,5520	0,5520	
К.О. Парате	180	бордо	679	1421	њива	1, 2	83,80	0,3606	0,3606	
		УКУПНО	180 :					0,3606	0,3606	
К.О. Парате	181	сива	253	1647	њива	2, 4	86,77	0,4450	0,4450	
		УКУПНО	181 :					0,4450	0,4450	
К.О. Парате	182	љубичаста	679	1757	њива	1, 2, 3	129,43	0,5664	0,5664	
		УКУПНО	182 :					0,5664	0,5664	
		УКУПНО	170 - 182 :					67,7871	66,8619	

# К.О. ПАРАГЕ



## ЛЕГЕНДА

- |   |              |   |              |
|---|--------------|---|--------------|
|  | КОМПЛЕКС 170 |  | КОМПЛЕКС 177 |
|  | КОМПЛЕКС 171 |  | КОМПЛЕКС 178 |
|  | КОМПЛЕКС 172 |  | КОМПЛЕКС 179 |
|  | КОМПЛЕКС 173 |  | КОМПЛЕКС 180 |
|  | КОМПЛЕКС 174 |  | КОМПЛЕКС 181 |
|  | КОМПЛЕКС 175 |  | КОМПЛЕКС 182 |
|  | КОМПЛЕКС 176 |   |              |

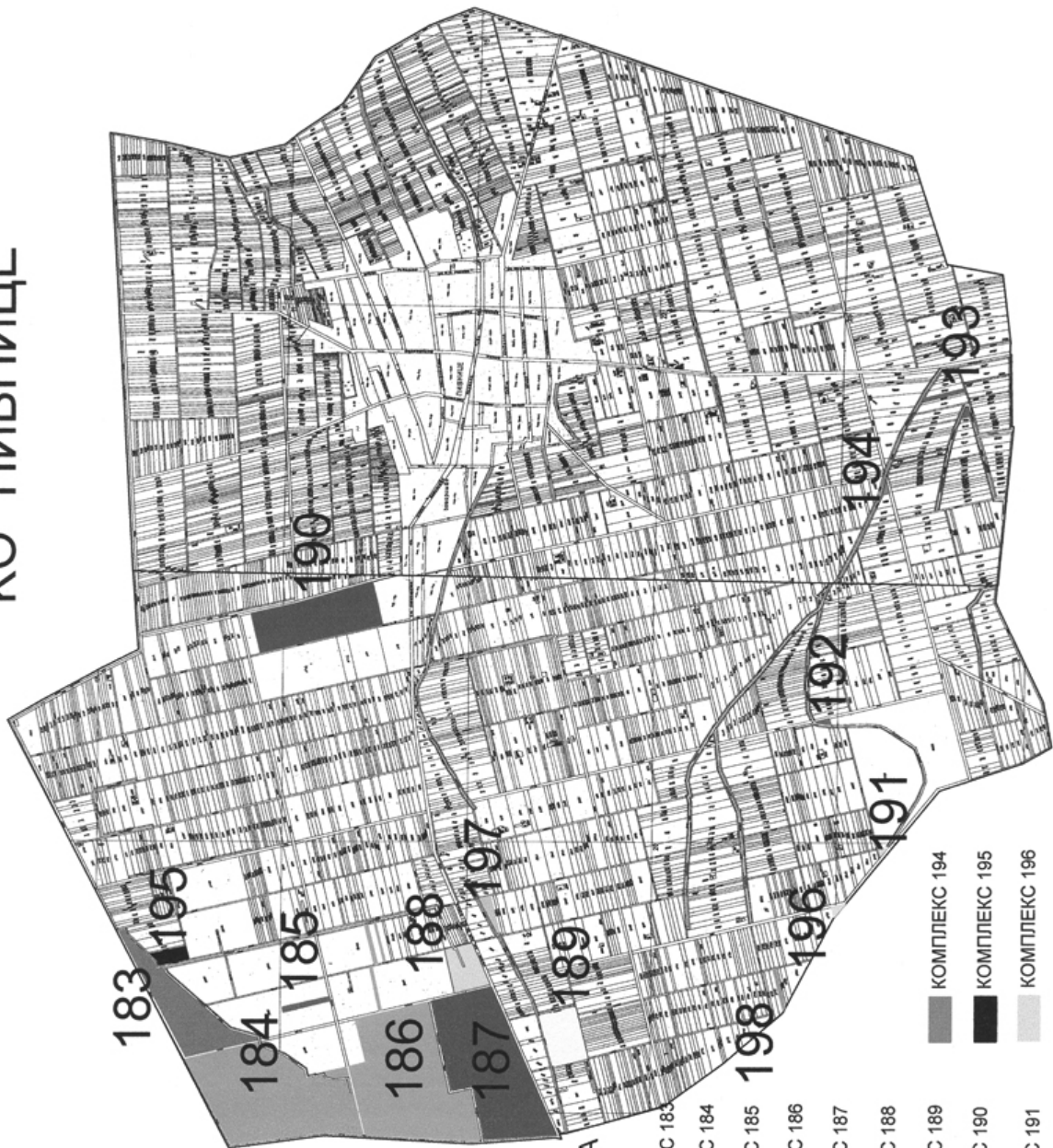
## К.О. ПИВНИЦЕ

Катастарска општина	Број јавног надметања	Боја	Број листа непокретности	Број катастарске парцеле	Култура	Класа	Кат. приход	Површина (ха)	Државни део (ха)
К.О. Пивнице	183	љубичаста	3770	3831	њива пашњак	2; 4 2	678,76	3,8579	1,8825
К.О. Пивнице	183	љубичаста	3770	3832	њива пашњак	2; 3 3	2027,61	9,7100	4,7382
К.О. Пивнице	183	љубичаста	3770	3836	њива	1; 2	3804,19	16,5955	8,0981
К.О. Пивнице	184	зелена	3770	3837	њива	1; 2	18211,06	77,7665	37,9478
К.О. Пивнице	184	зелена	3770	3838/1	њива	2	247,93	1,1332	0,5530
К.О. Пивнице	185	црвена	3770	3835/1	њива	1	346,25	1,4541	0,7096
К.О. Пивнице	186	светло плава	3770	3839/3	њива	1; 2	9473,25	82,3550	40,1889
К.О. Пивнице	186	светло плава	3770	3841/30	њива	1	82,76	0,7182	0,3509
К.О. Пивнице	186	светло плава	3770	3842/4	њива	1	133,63	1,1500	0,5612
К.О. Пивнице	186	светло плава	3770	3842/6	њива	1	41,84	0,3601	0,1757
К.О. Пивнице	187	тамно плава	3770	3940	њива	1; 2	7876,64	69,2991	33,8155
К.О. Пивнице	188	жутозелена	3770	3841/1	њива	1; 3	479,96	4,7956	2,3401
К.О. Пивнице	188	жутозелена	3770	3841/2	њива	1; 3	476,53	4,4013	2,1477
К.О. Пивнице	189	жута	3770	5685/1	њива	3	850,58	8,5012	4,1483
К.О. Пивнице	189	жута	3770	5685/2	њива	3	362,67	3,6248	1,7688
К.О. Пивнице	190	роза	3770	4173/3	њива	1	4558,28	39,2293	19,1428
К.О. Пивнице	191	сива	3770	5937/1	њива	1; 3	56,49	0,5666	0,2716
К.О. Пивнице	192	боран	3770	6686/1	њива	2	55,43	0,5196	0,2535
К.О. Пивнице	193	тегет	1	6678	њива	2	150,23	0,6872	0,6872
К.О. Пивнице	193	тегет	1	6674	њива	2	48,70	0,4884	0,4884
К.О. Пивнице	194	липа	1	6622	њива	3	87,47	1,1735	1,1735
								0,4266	0,4266
								<b>0,4266</b>	<b>0,4266</b>

Име и презиме кандидата	Пол	Возраст	Становно место	Професионална квалификација	Образовање	Материјална ситуација	Свој посол	Други послови	Професионална квалификација	Образовање	Материјална ситуација	Други послови	Професионална квалификација	Образовање	Материјална ситуација	Други послови
ИСТОЉИЊА	Ж	38	Бачка Паланка	Београдски универзитет	Средња струковна школа	Средње матура	Нема	Нема	Средња струковна школа	Средње матура	Средње матура	Нема	Средња струковна школа	Средње матура	Средње матура	Нема
ИСТОЉИЊА	Ж	38	Бачка Паланка	Београдски универзитет	Средња струковна школа	Средње матура	Нема	Нема	Средња струковна школа	Средње матура	Средње матура	Нема	Средња струковна школа	Средње матура	Средње матура	Нема
ИСТОЉИЊА	Ж	38	Бачка Паланка	Београдски универзитет	Средња струковна школа	Средње матура	Нема	Нема	Средња струковна школа	Средње матура	Средње матура	Нема	Средња струковна школа	Средње матура	Средње матура	Нема
ИСТОЉИЊА	Ж	38	Бачка Паланка	Београдски универзитет	Средња струковна школа	Средње матура	Нема	Нема	Средња струковна школа	Средње матура	Средње матура	Нема	Средња струковна школа	Средње матура	Средње матура	Нема
ИСТОЉИЊА	Ж	38	Бачка Паланка	Београдски универзитет	Средња струковна школа	Средње матура	Нема	Нема	Средња струковна школа	Средње матура	Средње матура	Нема	Средња струковна школа	Средње матура	Средње матура	Нема
ИСТОЉИЊА	Ж	38	Бачка Паланка	Београдски универзитет	Средња струковна школа	Средње матура	Нема	Нема	Средња струковна школа	Средње матура	Средње матура	Нема	Средња струковна школа	Средње матура	Средње матура	Нема
ИСТОЉИЊА	Ж	38	Бачка Паланка	Београдски универзитет	Средња струковна школа	Средње матура	Нема	Нема	Средња струковна школа	Средње матура	Средње матура	Нема	Средња струковна школа	Средње матура	Средње матура	Нема
ИСТОЉИЊА	Ж	38	Бачка Паланка	Београдски универзитет	Средња струковна школа	Средње матура	Нема	Нема	Средња струковна школа	Средње матура	Средње матура	Нема	Средња струковна школа	Средње матура	Средње матура	Нема



# КО ПИВНИЦЕ



## ЛЕГЕНДА

- КОМПЛЕКС 183
- КОМПЛЕКС 184
- КОМПЛЕКС 185
- КОМПЛЕКС 186
- КОМПЛЕКС 187
- КОМПЛЕКС 188
- КОМПЛЕКС 189
- КОМПЛЕКС 190
- КОМПЛЕКС 191
- КОМПЛЕКС 192
- КОМПЛЕКС 194
- КОМПЛЕКС 195
- КОМПЛЕКС 196
- КОМПЛЕКС 197

## К.О. СИЛБАШ

Катастарска општина	Број јавног надметања	Боја	Број листа непокретности	Број катастарске парцеле	Култура	Класа	Кат. приход	Површина (ха)	Државни део (ха)	Напомена	
КО Силбаш	199	тамно плава	2339	1509	њива	3	426,85	2,0818	1,4811	сувласник ОЗЗ "Панонија"	
	199	тамно плава	2339	1510/6	њива	1	733,74	3,0814	2,1922	сувласник ОЗЗ "Панонија"	
	199	тамно плава	2339	1511	њива	1	515,48	2,1648	1,5401	сувласник ОЗЗ "Панонија"	
<b>УКУПНО 199 :</b>											
КО Силбаш	200	жута	2339	1668/10	њива	1	113,37	0,4761	0,3387	сувласник ОЗЗ "Панонија"	
	200	жута	2339	1704/2	њива	2	733,41	3,3549	2,3868	сувласник ОЗЗ "Панонија"	
	200	жута	2339	1704/3	њива	2	188,69	0,9089	0,6466	сувласник ОЗЗ "Панонија"	
<b>УКУПНО 200 :</b>											
КО Силбаш	201	зелена	2339	2011/1	њива	2, 3	1196,00	5,6315	4,0084	сувласник ОЗЗ "Панонија"	
	201	зелена	2339	2068/1	њива	1, 2, 3	429,98	1,8895	1,3442	сувласник ОЗЗ "Панонија"	
	201	зелена	2339	2068/2	њива	1, 2, 3	514,87	2,2269	1,5843	сувласник ОЗЗ "Панонија"	
	201	зелена	2339	2067/1	њива	1, 4	528,92	2,3424	1,6665	сувласник ОЗЗ "Панонија"	
	201	зелена	2339	2067/2	њива	1, 4	507,48	2,3279	1,6561	сувласник ОЗЗ "Панонија"	
	201	зелена	2339	2067/3	њива	1, 4	417,19	1,9790	1,4079	сувласник ОЗЗ "Панонија"	
	201	зелена	2339	2067/4	њива	1, 4	281,00	1,3693	0,9742	сувласник ОЗЗ "Панонија"	
	201	зелена	2339	2067/5	њива	1, 4	581,55	2,8333	2,0157	сувласник ОЗЗ "Панонија"	
	201	зелена	2339	2067/6	њива	1, 4	3230,57	18,8216	13,3903	сувласник ОЗЗ "Панонија"	
	201	зелена	2339	2067/8	њива	4	2526,65	15,2797	10,8704	сувласник ОЗЗ "Панонија"	
	<b>УКУПНО 201 :</b>										
	КО Силбаш	202	љубичаста	2396	2068	њива	3, 5	1931,78	11,9339	6,1475	сувласник ОЗЗ "Панонија" и три физичка лица
	КО Силбаш	202	љубичаста	2399	2069	пашњак	2	329,78	10,3313	7,3500	сувласник ОЗЗ "Панонија"
	<b>УКУПНО 202 :</b>										
	КО Силбаш	203	маслинаста	2339	2070	трстик-мочвара	2	11,09	0,2314	0,1846	сувласник ОЗЗ "Панонија"
КО Силбаш	203	маслинаста	2339	2071	њива	4, 5	1399,77	9,5834	6,8179	сувласник ОЗЗ "Панонија"	
КО Силбаш	203	маслинаста	2339	2074	њива	3, 5	1648,48	9,6269	6,8489	сувласник ОЗЗ "Панонија"	
<b>УКУПНО 203 :</b>											
КО Силбаш	204	роза 217	2339	2078/2	њива	3	840,11	4,0973	2,9149	сувласник ОЗЗ "Панонија"	
КО Силбаш	204	роза 217	2339	2159	њива	2	1253,55	5,7342	4,0795	сувласник ОЗЗ "Панонија"	
<b>УКУПНО 204 :</b>											
КО Силбаш	205	браш	2339	2181/1	њива	3, 5	467,36	2,5013	1,7795	сувласник ОЗЗ "Панонија"	
КО Силбаш	205	браш	2339	2192/2	њива	3, 5	49,89	0,2604	0,1853	сувласник ОЗЗ "Панонија"	

Катастарска општина	Број јавног надметања	Боја	Број листа непокретности	Број катастарске парцеле	Култура	Класа	Кат. приход	Површина (ха)	Државни део (ха)	Напомена
КО Силбаш	205	браон	2339	21933	њива	3; 5	49,78	0,2597	0,1848	сувласник ОЗЗ "Панонија"
	205	браон	2339	31742	њива	3; 4	431,63	2,2968	1,6339	сувласник ОЗЗ "Панонија"
КО Силбаш	206	роза	У М У П Л О 205 :	22041	њива	3	410,20	2,0006	1,4233	сувласник ОЗЗ "Панонија"
КО Силбаш	207	светло плава	У М У П Л О 206 :	2427	њива	1; 3	138,24	0,5914	0,4207	сувласник ОЗЗ "Панонија"
			У М У П Л О 207 :							
КО Силбаш	208	омер	2239	18823	њива	2; 3	100,56	0,4740	0,3372	сувласник ОЗЗ "Панонија"
КО Силбаш	209	тетег	У М У П Л О 208 :	3112	Трстник-мочвара	2	5,51	0,1149	0,0817	сувласник ОЗЗ "Панонија"
			У М У П Л О 209 :	3113	њива пашњак	1 2	1107,42	5,6841	4,0438	4,0438
КО Силбаш	210	наранџаста	У М У П Л О 209 :	3428	њива	1; 2; 4	4082,00	18,2216	12,9634	сувласник ОЗЗ "Панонија"
КО Силбаш	210	наранџаста	2339	34769	њива	1; 2	6244,71	27,0736	19,2610	сувласник ОЗЗ "Панонија"
КО Силбаш	210	наранџаста	2339	3806	њива	2	2158,93	9,8757	7,0259	сувласник ОЗЗ "Панонија"
КО Силбаш	210	наранџаста	2339	3477	зем. под објектом њива	1; 2	13079,06	55,8654	39,7586	сувласник ОЗЗ "Панонија"
КО Силбаш	210	наранџаста	2339	3479	зем. под објектом њива	3	144,61	0,7633	0,5430	сувласник ОЗЗ "Панонија"
КО Силбаш	210	наранџаста	2339	3480	зем. под објектом њива	3	905,93	4,4520	3,1673	сувласник ОЗЗ "Панонија"
КО Силбаш	210	наранџаста	2339	3481	њива	3	236,86	1,1552	0,8218	сувласник ОЗЗ "Панонија"
КО Силбаш	210	наранџаста	2339	3482	Трстник-мочвара	2	18,87	0,3937	0,2801	сувласник ОЗЗ "Панонија"
КО Силбаш	210	наранџаста	2339	3483	Трстник-мочвара	2	87,30	1,8215	1,2959	сувласник ОЗЗ "Панонија"
КО Силбаш	211	плава 160	У М У П Л О 210 :	4156	њива	5	99,92	0,9071	0,6453	сувласник ОЗЗ "Панонија"
КО Силбаш	211	плава 160	2339	4154	Трстник-мочвара	2	80,54	0,7925	0,5638	сувласник ОЗЗ "Панонија"
КО Силбаш	211	плава 160	2339	4175	Трстник-мочвара	1; 3; 4; 5	3198,38	17,6030	12,5233	сувласник ОЗЗ "Панонија"
КО Силбаш	211	плава 160	2339	4186	њива	2	3952,26	16,6064	11,8143	сувласник ОЗЗ "Панонија"
КО Силбаш	211	плава 160	2339	4187	њива	1	4582,74	19,2455	13,6918	сувласник ОЗЗ "Панонија"
КО Силбаш	211	плава 160	2339	4188	њива	1	5299,36	22,2550	15,8328	сувласник ОЗЗ "Панонија"
			У М У П Л О 211 :				77,4095		55,0715	

Катастарска општина	Број јавног надметања	Боја	Број листа непокретности	Број катастарске парцеле	Култура	Класа	Кат. приход	Површина (ха)	Државни део (ха)	Напомена	
КО Силбаш	212	зелена 60	2339	3967	њива	1	5034,71	21,1436	15,0422	свласник ОЗЗ "Панонија"	
КО Силбаш	212	зелена 60	2339	3968	њива	2	122,64	0,5610	0,3991	свласник ОЗЗ "Панонија"	
КО Силбаш	212	зелена 60	2339	3978	њива	1	9876,57	41,4773	29,5082	свласник ОЗЗ "Панонија"	
КО Силбаш	212	зелена 60	2339	4176/4	њива	2	288,56	1,2285	0,8740	свласник ОЗЗ "Панонија"	
			<b>УКУПНО 212 :</b>					<b>64,4104</b>	<b>45,8235</b>		
КО Силбаш	213	плава 131	2339	3952	њива	1;2		0,5459	0,3984	свласник ОЗЗ "Панонија"	
			<b>УКУПНО 213 :</b>					<b>0,5459</b>	<b>0,3984</b>		
КО Силбаш	214	жула 51	225	3460	њива	2;3		5,8451	1,7146	свласник АПД "Маглић"	
КО Силбаш	214	жула 51	225	3461	њива	2		0,5334	0,1565	свласник АПД "Маглић"	
КО Силбаш	214	жула 51	225	3462	њива	2		0,3614	0,1060	свласник АПД "Маглић"	
КО Силбаш	214	жула 51	225	3463	њива	2		1,1578	0,3996	свласник АПД "Маглић"	
			<b>УКУПНО 214 :</b>					<b>7,8977</b>	<b>2,3167</b>		
КО Силбаш	215	сива	229	2169	њива	1;3		0,3156	0,3156		
			<b>УКУПНО 215 :</b>					<b>0,3156</b>	<b>0,3156</b>		
КО Силбаш	216	циклама	229	4097	пашњак непл. површине	2		1,2810	1,2810		
			<b>УКУПНО 216 :</b>					<b>1,2810</b>	<b>1,2810</b>		
КО Силбаш	217	љубичаста 191	229	2523/1	њива	2		0,4945	0,4945		
			<b>УКУПНО 217 :</b>					<b>0,4945</b>	<b>0,4945</b>		
КО Силбаш	218	кајсија	229	3642	њива	1		0,5386	0,5386		
			<b>УКУПНО 218 :</b>					<b>0,5386</b>	<b>0,5386</b>		
<b>УКУПНО 199 - 218 :</b>									<b>405,0256</b>	<b>283,2618</b>	

ЛЕГЕНДА

КО СИЛБАШ

- КОМПЛЕКС 199
- КОМПЛЕКС 200
- КОМПЛЕКС 201
- КОМПЛЕКС 202
- КОМПЛЕКС 203
- КОМПЛЕКС 204
- КОМПЛЕКС 205
- КОМПЛЕКС 206
- КОМПЛЕКС 207
- КОМПЛЕКС 208
- КОМПЛЕКС 209
- КОМПЛЕКС 210

- КОМПЛЕКС 211
- КОМПЛЕКС 212
- КОМПЛЕКС 213
- КОМПЛЕКС 214
- КОМПЛЕКС 215
- КОМПЛЕКС 216
- КОМПЛЕКС 217
- КОМПЛЕКС 218



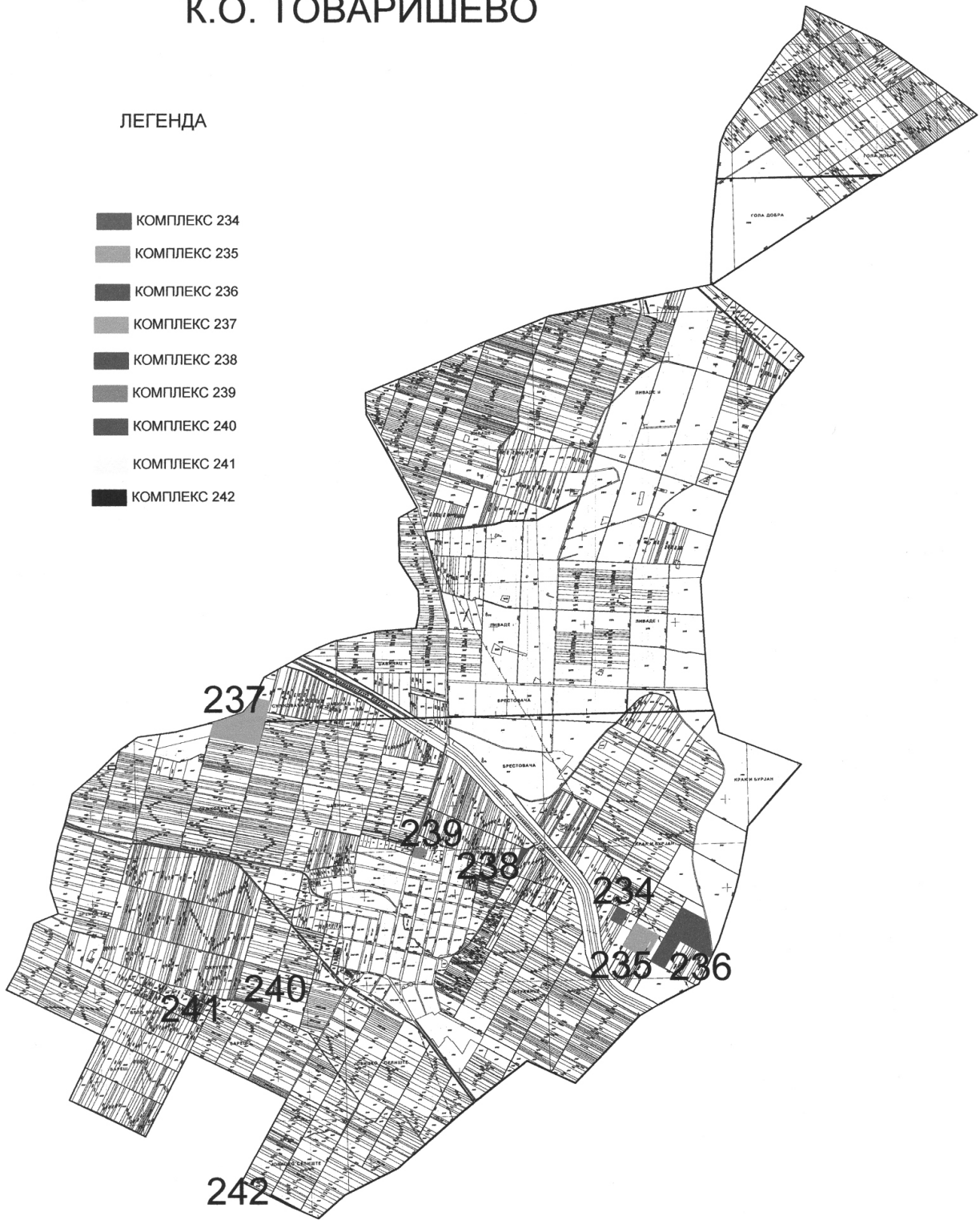
## К.О. ТОВАРИШЕВО

Катастарска општина	Број јавног надметања	Боја	Број листа непокретности	Број катастарске парцеле	Култура	Класа	Кат. приход	Површина намењена заупу у Га
К.О. Товаришево	234	црвена	2908	3375	Њива пашњак	6 3	75,18	1,9992
<b>УКУПНО 234 :</b>								
К.О. Товаришево	235	зелена	2908	3390/1	Њива пашњак	5 3	734,32	6,7574
К.О. Товаришево	235	зелена	2908	3390/2	Њива пашњак	5 3	44,21	0,5000
К.О. Товаришево	235	зелена	2908	3390/3	Њива	5	271,38	1,9538
<b>УКУПНО 235 :</b>								
К.О. Товаришево	236	тамно плава	2908	3333/2	Њива	23	813,82	3,7751
К.О. Товаришево	236	тамно плава	2908	3333/3	Њива	23	406,44	1,8931
К.О. Товаришево	236	тамно плава	2908	3333/4	Њива	23	774,79	3,5341
К.О. Товаришево	236	тамно плава	2908	3333/5	Њива	23	405,3	1,8725
К.О. Товаришево	236	тамно плава	2908	3333/6	Њива	23	772,85	3,5660
К.О. Товаришево	236	тамно плава	2908	3392/1	Њива	3	75,12	1,8375
<b>УКУПНО 236 :</b>								
К.О. Товаришево	237	светло плава	2908	4187/2	пашњак	2	75,52	2,3660
К.О. Товаришево	237	светло плава	2908	4188	пашњак	2	483,13	15,1356
К.О. Товаришево	237	светло плава	2908	4189/1	Њива	6	54,65	0,6886
<b>УКУПНО 237 :</b>								
К.О. Товаришево	238	роза	2908	3776/3	Њива	3	66,17	0,3227
<b>УКУПНО 238 :</b>								
К.О. Товаришево	239	наранџаста	2908	3873	пашњак	3	34,64	0,3227
<b>УКУПНО 239 :</b>								
К.О. Товаришево	240	љубичаста	2908	4669	Њива	4	245,43	1,4842
<b>УКУПНО 240 :</b>								
К.О. Товаришево	241	жута	2908	4945	Њива	5	11,72	0,0844
К.О. Товаришево	241	жута	2908	4947	Њива	5	67,89	0,4888
<b>УКУПНО 241 :</b>								
К.О. Товаришево	242	црна	2908	5265	Њива	4	469,99	2,8422
<b>УКУПНО 242 :</b>								
<b>УКУПНО 234 - 242 :</b>								<b>52,4367</b>

# К.О. ТОВАРИШЕВО

## ЛЕГЕНДА

-  КОМПЛЕКС 234
-  КОМПЛЕКС 235
-  КОМПЛЕКС 236
-  КОМПЛЕКС 237
-  КОМПЛЕКС 238
-  КОМПЛЕКС 239
-  КОМПЛЕКС 240
-  КОМПЛЕКС 241
-  КОМПЛЕКС 242



## К.О. ВИЗИЋ

Катастарска општина	Број јавног надметања	Боја	Број листа непокретности	Број катастарске парцеле	Култура	Класа	Кат. приход	Површина у ha
К.О. Визић	219	црвена	149	373/2	њива	6		4,8681
К.О. Визић	219	црвена	149	373/6	пашњак	5		3,5854
К.О. Визић	219	црвена	149	373/8	њива	6		1,4167
К.О. Визић	219	црвена	149	373/9	њива	6		0,5147
К.О. Визић	219	црвена	149	373/10	њива	6		0,7382
К.О. Визић	219	црвена	149	373/11	њива	6		1,5715
К.О. Визић	219	црвена	149	377/1	њива	6		0,0137
К.О. Визић	219	црвена	149	377/2	њива	6		0,0140
К.О. Визић	219	црвена	118	1531/1	ливница	4		0,9765
<b>УКУПНО 219 :</b>								
К.О. Визић	220	жута	149	580/8	њива	5		1,9499
К.О. Визић	220	жута	149	580/9	пашњак	3		0,5984
К.О. Визић	220	жута	149	580/10	њива	5		0,2579
К.О. Визић	220	жута	149	580/11	пашњак	3		0,5453
К.О. Визић	220	жута	149	580/16	њива	5		11,0856
<b>УКУПНО 220 :</b>								
К.О. Визић	220	светлозелена	149	588	њива	6		0,6273
К.О. Визић	220	светлозелена	149	590	виноград	3		0,2201
К.О. Визић	220	светлозелена	149	591	виноград	3		0,1503
К.О. Визић	220	светлозелена	149	592	виноград	3		0,2669
К.О. Визић	220	светлозелена	149	593	виноград	3		0,1615
К.О. Визић	220	светлозелена	149	594	виноград	3		0,2115
К.О. Визић	220	светлозелена	149	595	виноград	3		0,0626
К.О. Визић	220	светлозелена	149	597	виноград	3		0,1249
К.О. Визић	220	светлозелена	149	598	виноград	3		0,2102
К.О. Визић	220	светлозелена	149	600	њива	5		0,0205
К.О. Визић	220	светлозелена	149	601/3	њива	8		0,7696
К.О. Визић	220	светлозелена	149	608	пашњак	6		0,1158
К.О. Визић	220	светлозелена	149	611	пашњак	6		0,2992
К.О. Визић	220	светлозелена	149	675	њива	6		0,7086
К.О. Визић	220	светлозелена	149	676/1	њива	6		0,1292
К.О. Визић	220	светлозелена	149	676/2	њива	6		0,2165
К.О. Визић	220	светлозелена	149	686/1	њива	6		0,0909
К.О. Визић	220	светлозелена	149	686/2	њива	6		0,3313
К.О. Визић	220	светлозелена	149	687	њива	6		0,2975
К.О. Визић	220	светлозелена	149	690/1	њива	6		0,1002

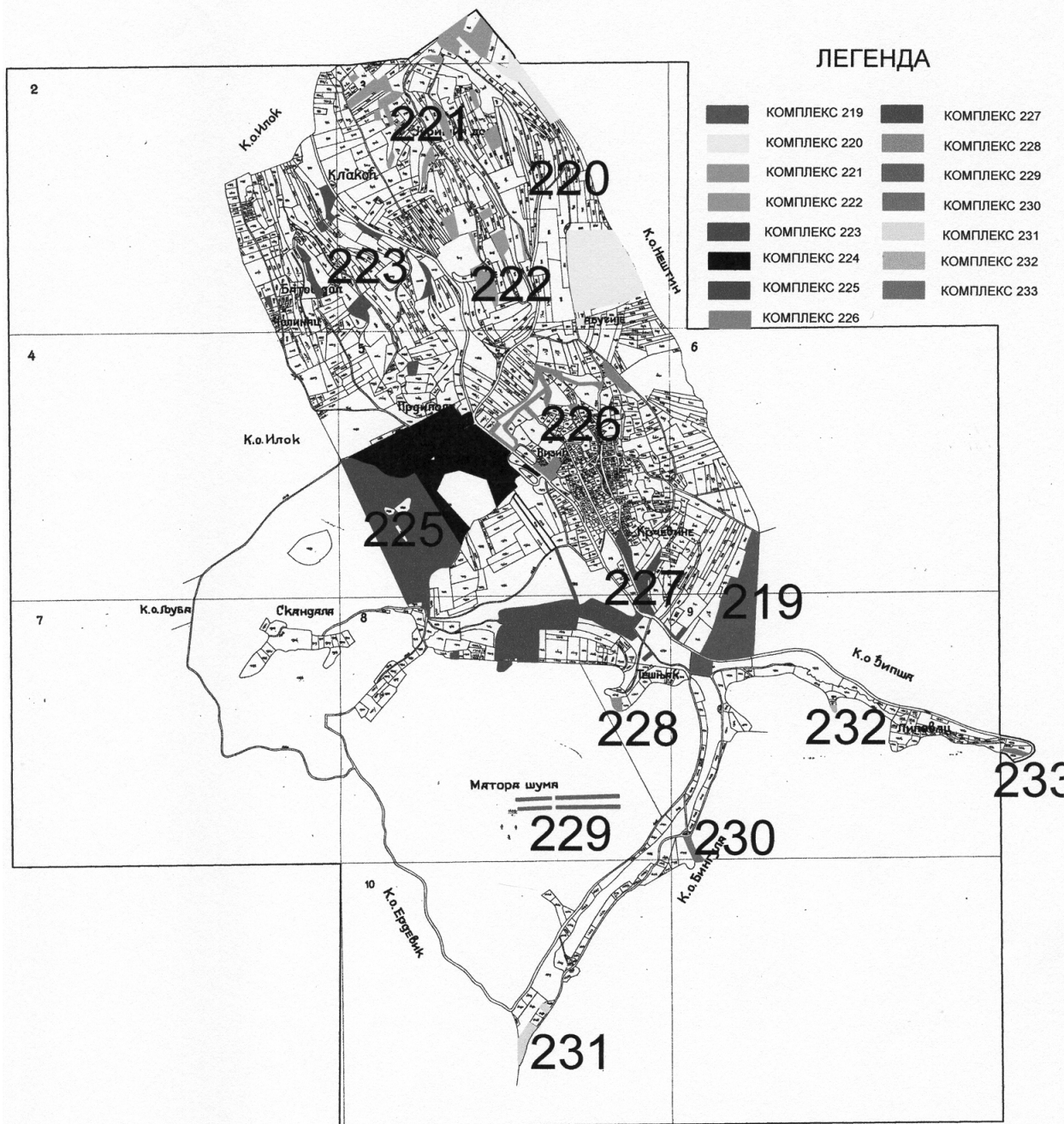


Катастарска општина	Број јавног надметања	Боја	Број листа непокретности	Број катастарске парцеле	Култура	Класа	Кат. приход	Површина у ha
К.О. Визјић	220	светло зелена	149	697 /1	њива	5		1,0117
К.О. Визјић	220	светло зелена	149	697 /5	њива	5		1,0116
К.О. Визјић	220	светло зелена	149	697 /6	њива	5		3,0000
К.О. Визјић	220	светло зелена	149	699	њива	6		0,1054
К.О. Визјић	220	светло зелена	149	699	њива	6		0,1302
К.О. Визјић	220	светло зелена	149	700 /1	њива	6		0,2212
К.О. Визјић	220	светло зелена	149	700 /2	њива	6		0,3163
К.О. Визјић	220	светло зелена	149	717 /2	њива	4		0,0650
К.О. Визјић	220	светло зелена	118	614 /1	њива	7		0,5877
К.О. Визјић	220	светло зелена	118	555 /1	њива	5		0,1217
К.О. Визјић	220	светло зелена	118	555 /2	њива	5		0,3334
К.О. Визјић	220	светло зелена	118	555 /3	њива	5		0,2501
К.О. Визјић	220	светло зелена	118	517 /2	њива	5		0,2273
К.О. Визјић	220	светло зелена	118	655	пашњак	6		0,2884
К.О. Визјић	220	светло зелена	118	659	њива	6		0,7267
К.О. Визјић	221	светло зелена	118	941 /2	њива	6		0,1065
К.О. Визјић	221	светло зелена	118	922	њива	5,5		0,7823
К.О. Визјић	221	светло зелена	118	924	пашњак	5		0,3434
К.О. Визјић	221	светло зелена	118	916 /1	пашњак	4		0,2820
К.О. Визјић	221	светло зелена	118	916 /2	пашњак	5		0,1439
К.О. Визјић	221	светло зелена	118	910 /2	њива	6		0,0881
К.О. Визјић	221	светло зелена	118	909	пашњак	6		0,2561
К.О. Визјић	221	светло зелена	118	754	њива	7		0,0953
К.О. Визјић	221	светло зелена	118	753	пашњак	6		0,0590
К.О. Визјић	221	светло зелена	118	764	пашњак	6		0,4201
К.О. Визјић	221	светло зелена	118	739	њива	6		0,7064
К.О. Визјић	221	светло зелена	118	923	њива	6		0,1007
<b>Укупно 221 :</b>								
К.О. Визјић	222	светло плава	118	783	њива	7		0,6785
К.О. Визјић	222	светло плава	118	798	њива	5		0,2331
К.О. Визјић	222	светло плава	118	805	пашњак	6		0,1000
К.О. Визјић	222	светло плава	118	809	њива	6		0,8157
К.О. Визјић	222	светло плава	118	810	њива	7		0,2151
К.О. Визјић	222	светло плава	118	818	пашњак	5		0,0953
К.О. Визјић	222	светло плава	118	819	њива	7		1,6186
К.О. Визјић	222	светло плава	118	820	њива	7		0,0974
К.О. Визјић	222	светло плава	118	622 /2	њива	6		0,1885
<b>Укупно 222 :</b>								
К.О. Визјић	223	тамно плава	118	1015	њива	6		0,9809

Катастарска општина	Број јавног надметања	Боја	Број листа непокретности	Број катастарске парцеле	Култура	Класа	Кат. приход	Површина у ha
К.О. Визиф	223	тамно плава	118	966	пашњак	6		0,2733
К.О. Визиф	223	тамно плава	118	962	пашњак	6		0,5845
К.О. Визиф	223	тамно плава	118	963/1	пашњак	5		0,5503
К.О. Визиф	223	тамно плава	118	975/2	пашњак	6		0,2014
К.О. Визиф	223	тамно плава	118	1101/1	пашњак	6		0,5499
К.О. Визиф	223	тамно плава	118	1090	пашњак	6		0,9959
К.О. Визиф	223	тамно плава	118	1029	њива	6		0,3464
К.О. Визиф	223	тамно плава	118	1184	њива	6		0,2199
<b>Укупно 223 :</b>								
К.О. Визиф	224	црна	149	1290/1	пашњак	5		16,0096
К.О. Визиф	224	црна	149	1291/1	пашњак	5		13,5987
<b>Укупно 224 :</b>								
К.О. Визиф	225	роза	118	1291/3	пашњак	5		29,6093
К.О. Визиф	225	роза	118	1291/7	пашњак	5		23,3189
К.О. Визиф	225	роза	118	1294	њива	7		0,0647
<b>Укупно 225 :</b>								
К.О. Визиф	226	тамно зелена	118	183/1	пашњак	5		23,7260
К.О. Визиф	226	тамно зелена	118	499/1	пашњак	7		2,2347
К.О. Визиф	226	тамно зелена	118	183/6	пашњак	5		0,5991
К.О. Визиф	226	тамно зелена	118	183/10	пашњак	5		0,1500
К.О. Визиф	226	тамно зелена	118	183/34	пашњак	5		0,1593
К.О. Визиф	226	тамно зелена	118	188	пашњак	5		0,0933
К.О. Визиф	226	тамно зелена	118	153/7	пашњак	5		0,1615
К.О. Визиф	226	тамно зелена	118	70/1	пашњак	6		0,5742
К.О. Визиф	226	тамно зелена	118	70/1	воћњак	4		0,0956
<b>Укупно 226 :</b>								
К.О. Визиф	227	љубичаста	118	325/1	пашњак	3		3,9477
К.О. Визиф	227	љубичаста	118	324	пашњак	3		0,5208
К.О. Визиф	227	љубичаста	118	354/2	пашњак	4		0,0698
К.О. Визиф	227	љубичаста	118	354/4	пашњак	4		0,1878
К.О. Визиф	227	љубичаста	118	355/1	пашњак	4		0,1275
К.О. Визиф	227	љубичаста	118	356	пашњак	2		2,4051
К.О. Визиф	227	љубичаста	118	368/5	пашњак	2		0,0831
К.О. Визиф	227	љубичаста	118	368/5	њива	6		0,2800
К.О. Визиф	227	љубичаста	118	1387	пашњак	2		6,4724
К.О. Визиф	227	љубичаста	118	1385/16	њива	5		0,5575
К.О. Визиф	227	љубичаста	118	1530/3	њива	4		0,2644
К.О. Визиф	227	љубичаста	118	1411	пашњак	2		0,6567
К.О. Визиф	227	љубичаста	118	1412	пашњак	6		1,5480
К.О. Визиф	227	љубичаста	118	1429	њива	7		0,4888
К.О. Визиф	227	љубичаста	118	1430	њива	6		0,0536



# КО ВИЗИТ



## КО ЧЕЛАРЕВО

Катастарска општина	Број јавног надметања	Боја	Број листа непокретности	Број катастарске парцеле	Култура	Класа	Кат. приход	површина (ха)	Државни удео (ха)	Напомена
КО Челарево	243	браон	984	1413	Њива	1	5544,09	46,6279	35,2014	сувласник АДПД "Маглић"
КО Челарево	243	браон	984	1414	Њива	1	1101,91	9,2675	6,9964	сувласник АДПД "Маглић"
			<b>УКУПНО</b>	<b>243</b>				<b>55,8953</b>	<b>42,1978</b>	
КО Челарево	244	тамно плава	986	1409	Њива	1;2	10884,97	70,6206	46,7096	сувласник АД "Порунавље"
КО Челарево	244	тамно плава	986	1410	Њива	1;2	7653,71	50,0157	33,0812	сувласник АД "Порунавље"
			<b>УКУПНО</b>	<b>244</b>				<b>120,6363</b>	<b>79,7908</b>	
КО Челарево	245	љубинаста	986	1771	Њива	1	9797,25	62,2062	41,1442	сувласник АД "Порунавље"
КО Челарево	245	љубинаста	986	1783	Њива	1;2	3628,59	23,9151	15,8178	сувласник АД "Порунавље"
КО Челарево	245	љубинаста	986	1784	Њива	1	1346,77	8,5511	5,6558	сувласник АД "Порунавље"
			<b>УКУПНО</b>	<b>245</b>				<b>94,6724</b>	<b>62,6178</b>	
КО Челарево	246	жута 51	986	1411	Њива	1	3035,58	19,2740	12,7481	сувласник АД "Порунавље"
			<b>УКУПНО</b>	<b>246</b>				<b>19,2740</b>	<b>12,7481</b>	
КО Челарево	247	маслинаста	986	1412	Њива	1	11987,91	76,1155	50,3440	сувласник АД "Порунавље"
			<b>УКУПНО</b>	<b>247</b>				<b>76,1155</b>	<b>50,3440</b>	
КО Челарево	248	кејсија	986	1415/1	Њива	1	2991,64	18,9960	12,5636	сувласник АД "Порунавље"
			<b>УКУПНО</b>	<b>248</b>				<b>18,9960</b>	<b>12,5636</b>	
КО Челарево	249	плава 190	986	1416	Њива	1	985,41	6,2587	4,1383	сувласник АД "Порунавље"
			<b>УКУПНО</b>	<b>249</b>				<b>6,2587</b>	<b>4,1383</b>	
КО Челарево	250	ципама	986	1417	Њива	1	1107,73	7,0334	4,6520	сувласник АД "Порунавље"
			<b>УКУПНО</b>	<b>250</b>				<b>7,0334</b>	<b>4,6520</b>	
КО Челарево	251	зелена 113	986	1419	Њива	1	1469,24	9,3287	6,1702	сувласник АД "Порунавље"
			<b>УКУПНО</b>	<b>251</b>				<b>9,3287</b>	<b>6,1702</b>	
КО Челарево	252	бордо	986	1420	Њива	1	1253,78	7,9607	5,2653	сувласник АД "Порунавље"
			<b>УКУПНО</b>	<b>252</b>				<b>7,9607</b>	<b>5,2653</b>	
КО Челарево	253	црвена	986	1418	Њива	2	3687,36	25,5018	16,8673	сувласник АД "Порунавље"
			<b>УКУПНО</b>	<b>253</b>				<b>25,5018</b>	<b>16,8673</b>	
КО Челарево	254	љубинаста 202	986	1591/5	Њива	3	337,21	2,4865	1,6446	сувласник АД "Порунавље"
			<b>УКУПНО</b>	<b>254</b>				<b>2,4865</b>	<b>1,6446</b>	
КО Челарево	255	плава 180	986	1740	Њива	2	1490,24	10,3065	6,9169	сувласник АД "Порунавље"
			<b>УКУПНО</b>	<b>255</b>				<b>10,3065</b>	<b>6,9169</b>	
КО Челарево	256	боја 247	986	1760	Њива	2	104,13	0,7202	0,4764	сувласник АД "Порунавље"
КО Челарево	256	боја 247	986	1770	Њива	1;2	10883,89	71,3604	47,1989	сувласник АД "Порунавље"

Катастарска општина	Број јавног надметања	Боја	Број листа непокретности	Број катастарске парцеле	Култура	Класа	Кат. приход	површина (ха)	Државни удео (ха)	Напомена
			<b>УКУПНО 256 :</b>					<b>72,0806</b>	<b>47,6753</b>	
КО Чепарев0	257	зелена 77	986	2101	Њива	3	671,17	4,9490	3,2733	сувласник АД "Подунавље"
КО Чепарев0	257	зелена 77	986	2102	Њива	3	981,14	7,3084	4,8339	сувласник АД "Подунавље"
			<b>УКУПНО 257 :</b>					<b>12,2574</b>	<b>5,1072</b>	
КО Чепарев0	258	наранџаста	986	2137	Њива	2	116,96	0,8082	0,5346	сувласник АД "Подунавље"
			<b>УКУПНО 258 :</b>					<b>0,8082</b>	<b>0,5346</b>	
КО Чепарев0	259	светло зелена	986	1700	Њива	3:4	812,06	6,5870	4,3567	сувласник АД "Подунавље"
			<b>УКУПНО 259 :</b>					<b>6,5870</b>	<b>4,3567</b>	
КО Чепарев0	260	роза 231	986	2047	Њива	3	128,14	0,9449	0,6250	сувласник АД "Подунавље"
КО Чепарев0	260	роза 231	986	2059	Њива	3	865,17	6,3795	4,2195	сувласник АД "Подунавље"
			<b>УКУПНО 260 :</b>					<b>7,3244</b>	<b>4,8445</b>	
КО Чепарев0	261	светло плава	986	2341/1	Њива	3:6	359,72	5,2679	3,4843	сувласник АД "Подунавље"
КО Чепарев0	261	светло плава	986	2341/2	Њива	3:6	201,45	3,1665	2,0944	сувласник АД "Подунавље"
КО Чепарев0	261	светло плава	986	2322	Њива	2	48,10	0,3327	0,2201	сувласник АД "Подунавље"
КО Чепарев0	261	светло плава	986	2344/2	Њива	4	173,81	1,5892	1,0511	сувласник АД "Подунавље"
КО Чепарев0	261	светло плава	986	2360	Њива	3	43,33	0,3195	0,2113	сувласник АД "Подунавље"
			<b>УКУПНО 261 :</b>					<b>10,6758</b>	<b>7,0611</b>	
КО Чепарев0	262	окер	986	2790/3	Њива	2	716,57	4,9558	3,2778	сувласник АД "Подунавље"
КО Чепарев0	262	окер	986	2790/4	Њива	2	3617,13	25,0161	16,5460	сувласник АД "Подунавље"
КО Чепарев0	262	окер	986	2790/5	Њива	2	33,69	0,2330	0,1541	сувласник АД "Подунавље"
КО Чепарев0	262	окер	986	2791	Њива	3:4	10898,62	88,2139	58,3461	сувласник АД "Подунавље"
			<b>УКУПНО 262 :</b>					<b>118,4188</b>	<b>78,3241</b>	
КО Чепарев0	263	плава 170	986	2792	Њива	3:4	10862,87	80,0869	52,9708	сувласник АД "Подунавље"
			<b>УКУПНО 263 :</b>					<b>80,0869</b>	<b>52,9708</b>	
КО Чепарев0	264	жула 60	986	2793	Њива	3:4:5	6719,64	52,3425	34,6202	сувласник АД "Подунавље"
КО Чепарев0	264	жула 60	986	2800	Њива	5	71,80	0,7816	0,5170	сувласник АД "Подунавље"
			<b>УКУПНО 264 :</b>					<b>53,1241</b>	<b>35,1371</b>	
КО Чепарев0	265	боја 239	986	2795	Њива	4	2784,11	25,4555	16,8367	сувласник АД "Подунавље"
			<b>УКУПНО 265 :</b>					<b>25,4555</b>	<b>16,8367</b>	
КО Чепарев0	266	црвена 11	986	2796	Њива	4	180,04	1,6461	1,0688	сувласник АД "Подунавље"
КО Чепарев0	266	црвена 11	986	2797	Њива	4	1894,26	17,3195	11,4554	сувласник АД "Подунавље"
КО Чепарев0	266	црвена 11	986	2799	Њива	4	487,17	4,4542	2,9461	сувласник АД "Подунавље"
			<b>УКУПНО 266 :</b>					<b>23,4198</b>	<b>15,4902</b>	
КО Чепарев0	267	роза	986	2802	Њива	4	885,36	8,0950	5,3542	сувласник АД "Подунавље"
			<b>УКУПНО 267 :</b>					<b>8,0950</b>	<b>5,3542</b>	

Катастарска општина	Број јавног надметања	Боја	Број листа непокретности	Број катастарске парцеле	Култура	Класа	Кат. приход	површина (ха)	Државни удео (ха)	Напомена
КО Чепарево	268	зелена 90	986	2805	Њива	5	3392,91	36,9314	24,4270	сувласник АД "Подунавље"
			<b>У М У М Н О 268 :</b>					<b>36,9314</b>	<b>24,4270</b>	
	269	плава 190	986	2806	Њива	3;4	8635,09	64,6852	42,7638	сувласник АД "Подунавље"
КО Чепарево	270	сива	986	2807	Њива	3;5	4484,33	33,9106	22,4290	сувласник АД "Подунавље"
			<b>У М У М Н О 270 :</b>					<b>33,9106</b>	<b>22,4290</b>	
КО Чепарево	271	тегет	986	2782/1	Њива	2	836,86	5,7864	3,8272	сувласник АД "Подунавље"
КО Чепарево	271	тегет	986	2782/2	Њива	2	6,65	0,0460	0,0304	сувласник АД "Подунавље"
КО Чепарево	272	жутозелена	986	2590/2	Њива	4;5	50,67	0,4850	0,3208	сувласник АД "Подунавље"
			<b>У М У М Н О 272 :</b>					<b>0,4850</b>	<b>0,3208</b>	
	273	смеђа	986	2815	Њива	4	350,17	3,2017	2,1177	сувласник АД "Подунавље"
КО Чепарево	273	смеђа	986	2859	Њива	3;4	10292,93	80,0848	52,9561	сувласник АД "Подунавље"
КО Чепарево	274	црна	986	2818/1	о.в. с.н.з.			83,2965	55,0738	
			<b>У М У М Н О 273 :</b>					<b>83,2965</b>	<b>55,0738</b>	
	274	црна	986	2818	трстик-мочвара	2	25,46	0,9033	0,5313	сувласник АД "Подунавље"
КО Чепарево	274	црна	986	2817	Њива пашњак	4;5 3	360,15	4,2199	2,7911	сувласник АД "Подунавље"
КО Чепарево	274	црна	986	2820	пашњак трстик-мочвара	3 2	201,70	6,5250	4,3157	сувласник АД "Подунавље"
КО Чепарево	274	црна	986	2918	пашњак	3	9,29	0,5250	0,3472	сувласник АД "Подунавље"
КО Чепарево	274	црна	986	2919	трстик-мочвара	2	3,91	0,1233	0,0916	сувласник АД "Подунавље"
КО Чепарево	274	црна	986	2940	трстик-мочвара	2	24,68	0,7788	0,5151	сувласник АД "Подунавље"
КО Чепарево	274	црна	986	2941	Њива	4	98,37	0,8984	0,5949	сувласник АД "Подунавље"
КО Чепарево	274	црна	986	2942	пашњак	3	2,26	0,1275	0,0843	сувласник АД "Подунавље"
КО Чепарево	274	црна	986	2943	Њива	4	589,18	5,3869	3,5630	сувласник АД "Подунавље"
КО Чепарево	274	црна	986	2945	пашњак	3	3,09	0,1746	0,1155	сувласник АД "Подунавље"
КО Чепарево	274	црна	986	2946	трстик-мочвара	2	213,84	6,7455	4,4616	сувласник АД "Подунавље"
КО Чепарево	274	црна	986	2947	пашњак	3	191,34	10,8185	7,1555	сувласник АД "Подунавље"
КО Чепарево	274	црна	986	2948	трстик-мочвара	2	7,98	0,2516	0,1684	сувласник АД "Подунавље"
КО Чепарево	274	црна	986	2949	Њива	4	7,20	0,0658	0,0435	сувласник АД "Подунавље"
КО Чепарево	274	црна	986	2950	Њива	4	1014,53	9,2760	6,1353	сувласник АД "Подунавље"
КО Чепарево	274	црна	986	2951	пашњак	3	5,96	0,3371	0,2230	сувласник АД "Подунавље"
КО Чепарево	274	црна	986	2952	трстик-мочвара	2	91,34	2,8812	1,9057	сувласник АД "Подунавље"
КО Чепарево	274	црна	986	2953	трстик-мочвара	2	96,35	3,0393	2,0102	сувласник АД "Подунавље"

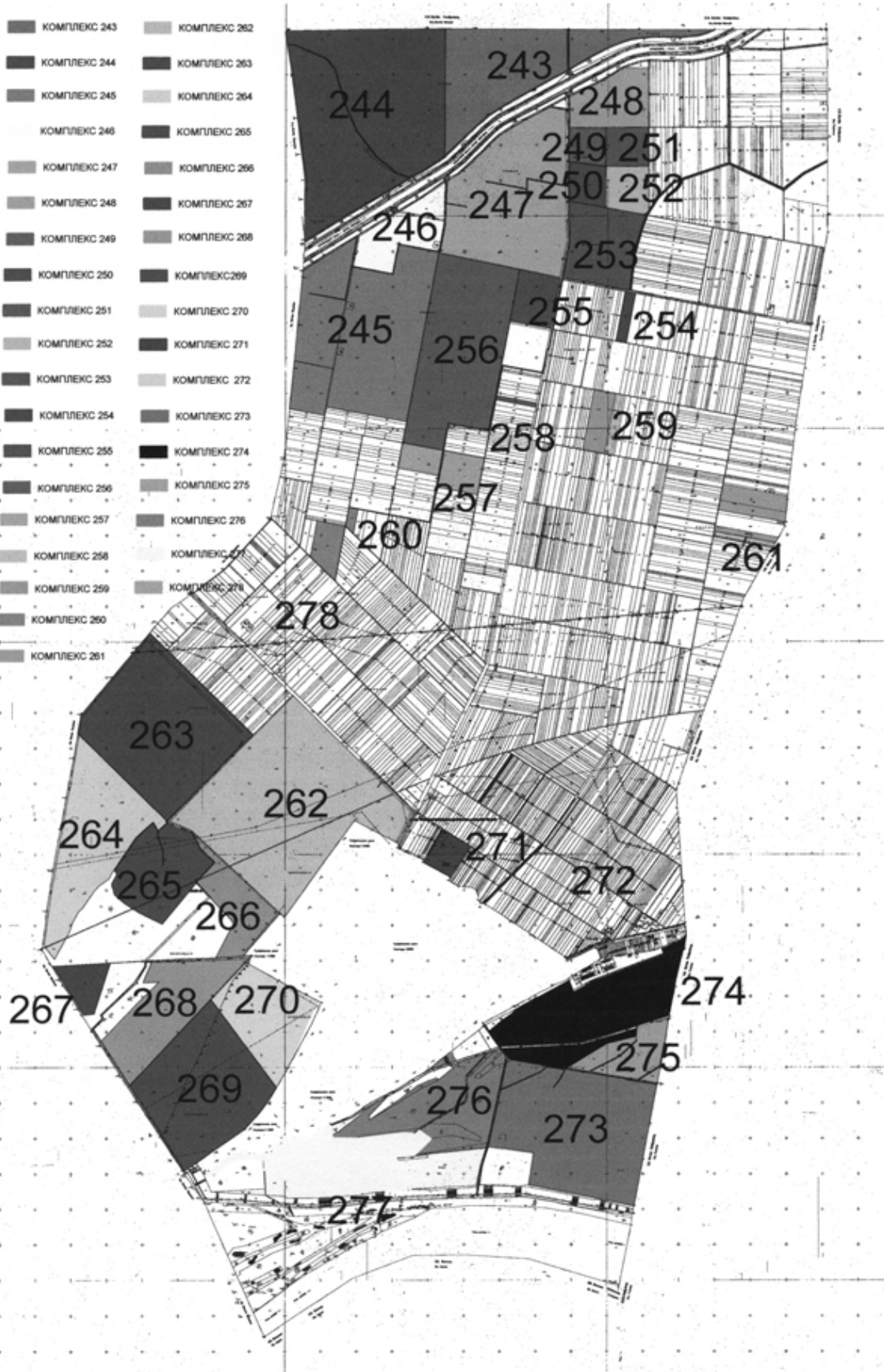
Катастарска општина	Број јавног надметања	Боја	Број листа непокретности	Број катастарске парцеле	Култура	Класа	Кат. приход	површина (ха)	Државни удео (ха)	Напомена
			<b>УКУПНО 274 :</b>					<b>54,6759</b>	<b>36,1635</b>	
КО Чепарево	275	беж	986	2954	Њива	4	489,28	4,4735	2,9588	сувласник АД "Подунавље"
КО Чепарево	275	беж	986	2955	Њива	4	12,68	0,1159	0,0767	сувласник АД "Подунавље"
КО Чепарево	275	беж	986	2956	трстик-мочвара	2	69,35	2,1875	1,4468	сувласник АД "Подунавље"
КО Чепарево	275	беж	986	2957	Њива	4	852,12	7,7910	5,1531	сувласник АД "Подунавље"
КО Чепарево	275	беж	986	2959	Њива	4	76,94	0,7035	0,4653	сувласник АД "Подунавље"
			<b>УКУПНО 275 :</b>					<b>15,2714</b>	<b>10,1007</b>	
КО Чепарево	276	плава 171	986	2811	Њива гашњак	4 3	2191,91	20,8074	13,7623	сувласник АД "Подунавље"
КО Чепарево	276	плава 171	986	2814	Њива гашњак трстик-мочвара	4 3 2	1823,32	20,0863	13,2864	сувласник АД "Подунавље"
			<b>УКУПНО 276 :</b>					<b>40,8937</b>	<b>27,0477</b>	
КО Чепарево	277	жута	986	2809	трстик-мочвара	2	597,53	18,8486	12,4668	сувласник АД "Подунавље"
КО Чепарево	277	жута	986	2813	гашњак	3	13,24	0,7486	0,4951	сувласник АД "Подунавље"
КО Чепарево	277	жута	986	2861	гашњак	3	223,23	12,6219	8,3483	сувласник АД "Подунавље"
КО Чепарево	277	жута	986	2862	Њива	4	36,21	0,3311	0,2190	сувласник АД "Подунавље"
КО Чепарево	277	жута	986	2864	трстик-мочвара	2	584,76	18,4457	12,2003	сувласник АД "Подунавље"
КО Чепарево	277	жута	986	2865	Њива	5	206,94	2,2525	1,4998	сувласник АД "Подунавље"
КО Чепарево	277	жута	986	2866	бара		1,5229	1,0073	1,0073	сувласник АД "Подунавље"
КО Чепарево	277	жута	986	2868	гашњак	3	15,01	0,8487	0,5613	сувласник АД "Подунавље"
			<b>УКУПНО 277 :</b>					<b>55,6200</b>	<b>36,7880</b>	
КО Чепарево	278	зелена 74	697	1956	Њива	3	2,00	0,4599	0,2300	сувласник Лукић Мирко
			<b>УКУПНО 278 :</b>					<b>0,4599</b>	<b>0,2300</b>	
			<b>УКУПНО 243 - 278 :</b>					<b>1.264,8283</b>	<b>841,7312</b>	



ЛЕГЕНДА

К.О. ЧЕЛАРЕВО

- |              |              |
|--------------|--------------|
| КОМПЛЕКС 243 | КОМПЛЕКС 262 |
| КОМПЛЕКС 244 | КОМПЛЕКС 263 |
| КОМПЛЕКС 245 | КОМПЛЕКС 264 |
| КОМПЛЕКС 246 | КОМПЛЕКС 265 |
| КОМПЛЕКС 247 | КОМПЛЕКС 266 |
| КОМПЛЕКС 248 | КОМПЛЕКС 267 |
| КОМПЛЕКС 249 | КОМПЛЕКС 268 |
| КОМПЛЕКС 250 | КОМПЛЕКС 269 |
| КОМПЛЕКС 251 | КОМПЛЕКС 270 |
| КОМПЛЕКС 252 | КОМПЛЕКС 271 |
| КОМПЛЕКС 253 | КОМПЛЕКС 272 |
| КОМПЛЕКС 254 | КОМПЛЕКС 273 |
| КОМПЛЕКС 255 | КОМПЛЕКС 274 |
| КОМПЛЕКС 256 | КОМПЛЕКС 275 |
| КОМПЛЕКС 257 | КОМПЛЕКС 276 |
| КОМПЛЕКС 258 | КОМПЛЕКС 277 |
| КОМПЛЕКС 259 | КОМПЛЕКС 278 |
| КОМПЛЕКС 260 | КОМПЛЕКС 279 |
| КОМПЛЕКС 261 | КОМПЛЕКС 280 |



Табела 12

Редни број	Катастарска општина	Укупно пољопривредног земљишта у државној својини	Издато у закуп по програму 2007.-укази у плану 2009.	Издање закупа	Издато у закуп по програму 2008.	Издање закупа	Издање закупа по програму 2008.	Издање закупа	Планирано за закуп 2009.	Величина покр. по надл. најмања	Величина покр. по надл. највећа	Величина покр. по надл. просечна	Укупан број лиценцијација
1	Бачка Паланка	1.957,588	165,6116	30.10.2007-30.10.2009.	-	-	1.345,2777	0,2529	107,5430	31,2665	43		
2	Бачка Паланка-град	117,0360	61,2475	30.10.2007-30.10.2009.	16,0469	30.10.2006-30.10.2011.	97,6276	0,3312	61,2475	48,6136	2		
3	Деспотово	517,7791	-	-	156,0162	-	345,5866	0,3607	271,6438	28,7987	12		
4	Гјадобра	1.025,4678	960,3293	30.10.2007-30.10.2009.	5,6386	30.10.2007-30.10.2009.	951,7981	1,4090	58,1056	25,0473	38		
5	Младеново	3.174,5718	56,7325	30.10.2007-30.10.2009.	-	30.10.2007-30.10.2009.	56,7325	12,0171	31,7096	18,8108	3		
6	Нештин	540,1671	-	-	-	-	259,7547	0,6614	56,9749	19,9042	13		
7	Нова Гјадобра	206,2261	-	-	-	-	159,3476	0,1353	21,1989	4,6772	33		
8	Нова Паланка	965,0205	4,3470	30.10.2007-30.10.2009.	-	30.10.2007-30.10.2009.	523,4597	0,4459	77,7206	54,0581	18		
9	Обровац	1.004,4468	335,4865	30.10.2007-30.10.2009.	-	30.10.2007-30.10.2009.	243,5582	0,9748	77,0423	54,0581	7		
10	Параје	112,6385	66,0116	30.10.2007-30.10.2009.	34,3136	30.10.2007-30.10.2009.	66,6636	0,1343	24,2943	5,1280	13		
11	Пиквице	169,7757	-	-	-	-	165,1034	0,2535	41,2747	10,3190	16		
12	Силбаш	297,5178	-	-	-	-	263,2618	0,3156	85,1170	19,0641	20		
13	Товаришево	470,9506	-	-	262,7220	-	52,4367	0,9227	16,1902	5,6263	9		
14	Викић	147,0361	64,0373	30.10.2007-30.10.2009.	-	30.10.2007-30.10.2009.	134,1417	0,1795	29,6093	8,9428	15		
15	Челарево	912,4221	-	-	-	-	841,7312	0,2300	79,7908	23,3614	36		
	<b>Укупно:</b>	<b>11.659,9369</b>	<b>1.744,9027</b>		<b>474,6795</b>		<b>5.529,4977</b>				<b>218</b>		

Разлика у површини државног пољопривредног земљишта између колоне "Укупно пољопривредног земљишта у државној својини" и збира колоне

"Издато у закуп по програму 2008." и "Планирано за закуп јануар 2009-децембар 2009." је настала услед:

- државно пољопривредно земљиште у површини од 5007,9553 хектара је у надлежности Министарства одбране, а корисник тог земљишта је ВУ "Карађорђево";
- корисници 230,4232 хектара су Д. П. "Национални парк Фрушка Гора" и ЈП "Војводина шуме", а ради се о земљишту које се у поседовним листовима води као пољопривредно, али је катастарска култура шума;
- корисници 13,9756 хектара су В. П. "Дунав" АД и ЈВП "Дунав", а ради се о земљишту које се у поседовним листовима води као пољопривредно, али није потпуно за пољопривредну производњу с обзиром да је уз каналску мрежу;
- коришћења државног пољопривредног земљишта у сврху потреба насељених места, а које се односе на изградњу гробља, пољозащитних појасева и друго.

\*Податак о укупној површини пољопривредног земљишта у државној својини је преузет из табеле 7. овог Програма, јер се подаци из исте подудару са подацима из прелиминарних података СКУ Бачка Паланка

Табела 13

<i>К.О. Бачка Паланка</i>	<i>Број лицитација</i>
до 5 хектара	16
Од 5 до 25 хектара	6
Од 25 до 50 хектара	8
Од 50 до 100 хектара	11
Од 100 до 200 хектара	2
Од 200 до 500 хектара	-
Преко 500 хектара	-
<b>Укупно:</b>	<b>43</b>

<i>К.О. Бачка Паланка - град</i>	<i>Број лицитација</i>
до 5 хектара	1
Од 5 до 25 хектара	-
Од 25 до 50 хектара	-
Од 50 до 100 хектара	1
Од 100 до 200 хектара	-
Од 200 до 500 хектара	-
Преко 500 хектара	-
<b>Укупно:</b>	<b>2</b>

<i>К.О. Деспотово</i>	<i>Број лицитација</i>
до 5 хектара	6
Од 5 до 25 хектара	5
Од 25 до 50 хектара	-
Од 50 до 100 хектара	-
Од 100 до 200 хектара	1
Од 200 до 500 хектара	-
Преко 500 хектара	-
<b>Укупно:</b>	<b>12</b>

<i>К.О. Гајдобра</i>	<i>Број лицитација</i>
до 5 хектара	6
Од 5 до 25 хектара	14
Од 25 до 50 хектара	13
Од 50 до 100 хектара	5
Од 100 до 200 хектара	-
Од 200 до 500 хектара	-
Преко 500 хектара	-
<b>Укупно:</b>	<b>38</b>

<i>К.О. Младеново</i>	<i>Број лицитација</i>
до 5 хектара	-
Од 5 до 25 хектара	2
Од 25 до 50 хектара	1
Од 50 до 100 хектара	-
Од 100 до 200 хектара	-
Од 200 до 500 хектара	-
Преко 500 хектара	-
<b>Укупно:</b>	<b>3</b>

<i>К.О. Нештин</i>	<i>Број лицитација</i>
до 5 хектара	3
Од 5 до 25 хектара	6
Од 25 до 50 хектара	3
Од 50 до 100 хектара	1
Од 100 до 200 хектара	-
Од 200 до 500 хектара	-
Преко 500 хектара	-
<b>Укупно:</b>	<b>13</b>

<i>К.О. Нова Гајдобра</i>	<i>Број лицитација</i>
до 5 хектара	22
Од 5 до 25 хектара	11
Од 25 до 50 хектара	-
Од 50 до 100 хектара	-
Од 100 до 200 хектара	-
Од 200 до 500 хектара	-
Преко 500 хектара	-
<b>Укупно:</b>	<b>33</b>

<i>К.О. Нова Паланка</i>	<i>Број лицитација</i>
до 5 хектара	3
Од 5 до 25 хектара	6
Од 25 до 50 хектара	5
Од 50 до 100 хектара	4
Од 100 до 200 хектара	-
Од 200 до 500 хектара	-
Преко 500 хектара	-
<b>Укупно:</b>	<b>18</b>

<i>К.О. Обровац</i>	<i>Број лицитација</i>
до 5 хектара	1
Од 5 до 25 хектара	3
Од 25 до 50 хектара	-
Од 50 до 100 хектара	3
Од 100 до 200 хектара	-
Од 200 до 500 хектара	-
Преко 500 хектара	-
<b>Укупно:</b>	<b>7</b>

<i>К.О. Параге</i>	<i>Број лицитација</i>
до 5 хектара	9
Од 5 до 25 хектара	4
Од 25 до 50 хектара	-
Од 50 до 100 хектара	-
Од 100 до 200 хектара	-
Од 200 до 500 хектара	-
Преко 500 хектара	-
<b>Укупно:</b>	<b>13</b>

<i>К.О. Пивнице</i>	<i>Број лицитација</i>
до 5 хектара	10
Од 5 до 25 хектара	3
Од 25 до 50 хектара	3
Од 50 до 100 хектара	-
Од 100 до 200 хектара	-
Од 200 до 500 хектара	-
Преко 500 хектара	-
<b>Укупно:</b>	<b>16</b>

<i>К.О. Силбаш</i>	<i>Број лицитација</i>
до 5 хектара	12
Од 5 до 25 хектара	4
Од 25 до 50 хектара	2
Од 50 до 100 хектара	2
Од 100 до 200 хектара	-
Од 200 до 500 хектара	-
Преко 500 хектара	-
<b>Укупно:</b>	<b>20</b>

<i>К.О. Товаришево</i>	<i>Број лицитација</i>
до 5 хектара	6
Од 5 до 25 хектара	3
Од 25 до 50 хектара	-
Од 50 до 100 хектара	-
Од 100 до 200 хектара	-
Од 200 до 500 хектара	-
Преко 500 хектара	-
<b>Укупно:</b>	<b>9</b>

<i>К.О. Визић</i>	<i>Број лицитација</i>
до 5 хектара	9
Од 5 до 25 хектара	5
Од 25 до 50 хектара	1
Од 50 до 100 хектара	-
Од 100 до 200 хектара	-
Од 200 до 500 хектара	-
Преко 500 хектара	-
<b>Укупно:</b>	<b>15</b>

<i>К.О. Челарево</i>	<i>Број лицитација</i>
до 5 хектара	9
Од 5 до 25 хектара	14
Од 25 до 50 хектара	7
Од 50 до 100 хектара	6
Од 100 до 200 хектара	-
Од 200 до 500 хектара	-
Преко 500 хектара	-
<b>Укупно:</b>	<b>36</b>

<i>Општина Бачка Паланка укупно</i>	<i>Број лицитација</i>
до 5 хектара	113
Од 5 до 25 хектара	86
Од 25 до 50 хектара	43
Од 50 до 100 хектара	33
Од 100 до 200 хектара	2
Од 200 до 500 хектара	1
Преко 500 хектара	-
<b>Укупно:</b>	<b>278</b>

Комисија која је радила на изради предлога Годишњег програма заштите, уређења и коришћења пољопривредног земљишта Општине Бачка Паланка за 2009. годину одговара под кривичном и материјалном одговорношћу за тачност података садржаних у програму.

Годишњи програм заштите, уређења и коришћења пољопривредног земљишта Општине Бачка Паланка за 2009. годину ступа на снагу даном објављивања у „Службеном листу Општине Бачка Паланка“.

СКУПШТИНА ОПШТИНЕ  
БАЧКА ПАЛАНКА  
Број: II-320-10/2009  
12.03. 2009. године  
Бачка Паланка

Председник  
Скупштине општине  
Здравка Миленковић, с.р.

## С А Д Р Ж А Ј

СКУПШТИНА ОПШТИНЕ

Страна

37. Годишњи програм заштите, уређења и коришћења пољопривредног земљишта Општине Бачка Паланка .....	41
--	----